

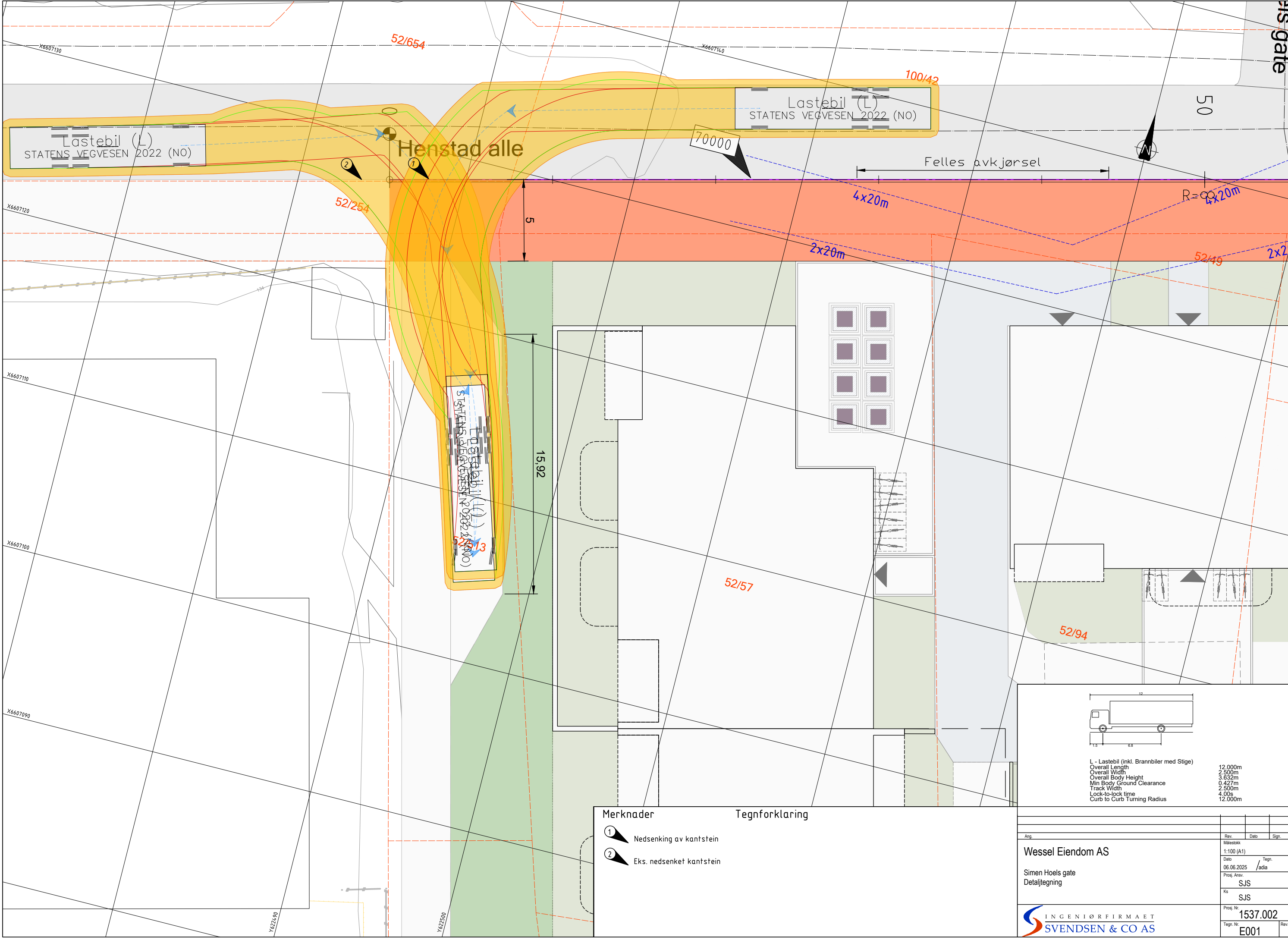
Merknader

- ① Nedsenking av kantstein
- ② Tilpasses eks. veg
- ③ Eks. gangfelt fjernes
- ④ Ytterkant fortau - grensesnitt mot Lark

Tegnforklaring

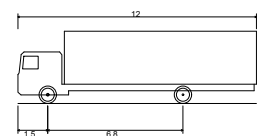
- Eks. kjøreveg
- Ny GS-veg/fortau
- Skjæring/fylling/grøft
- Vegmodell
- Parsellgrense
- Eks. tre forsøkes bevart
- - - Eiendomsgrense
- Ny kantstein

Justert tverfall		A	06.06.2025	adia
Ang.	Rev.	Date	Sign.	
Wessel Eiendom AS				
Simen Hoels gate Plan og profil Vegmodell 71000				
Målestokk	H=1:200 V=1:40 (A1)			
Dato	27.02.2025	Tegn.		
Prosj. Ans.	SJS	adia		
Ks	SJS			
Prosj. Nr.	1537.002			
Tegn. Nr.	C002	Rev.	A	



- Merknader**
- ① Nedsenking av kantstein
 - ② Eks. nedsenket kantstein

Tegnforklaring

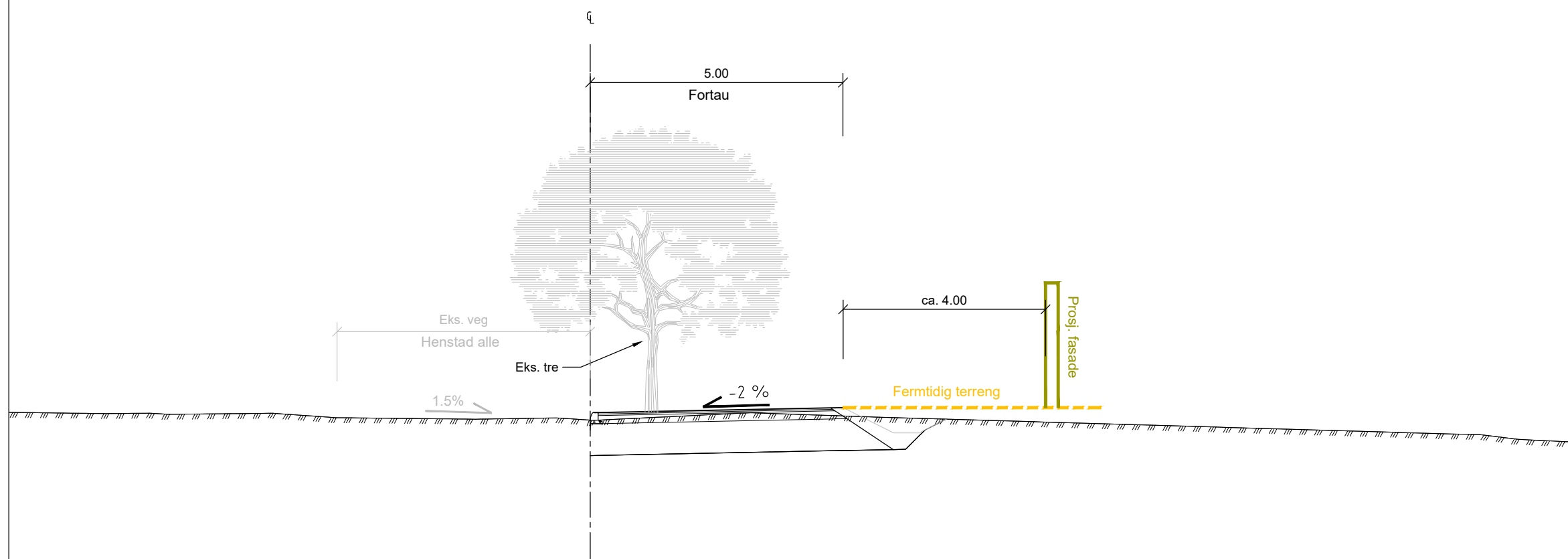


L - Lastebil (inkl. Brannbiler med Stige)	12,000m
Overall Length	2,500m
Overall Width	3,632m
Overall Body Height	0,427m
Min Body Ground Clearance	2,500m
Track Width	4,00s
Lock-to-lock time	12,000m
Curb to Curb Turning Radius	

Ang.	Rev.	Dato	Sign.
Målestokk			
1:100 (A1)			
Wessel Eiendom AS		Tegn. / Radia	
Simen Hoels gate		Proj. Ansv. SJS	
Detaljtegning		Ks SJS	
INGENIØRFIRMAET SVENDSEN & CO AS		Proj. Nr. 1537.002	
		Tegn. Nr. E001	

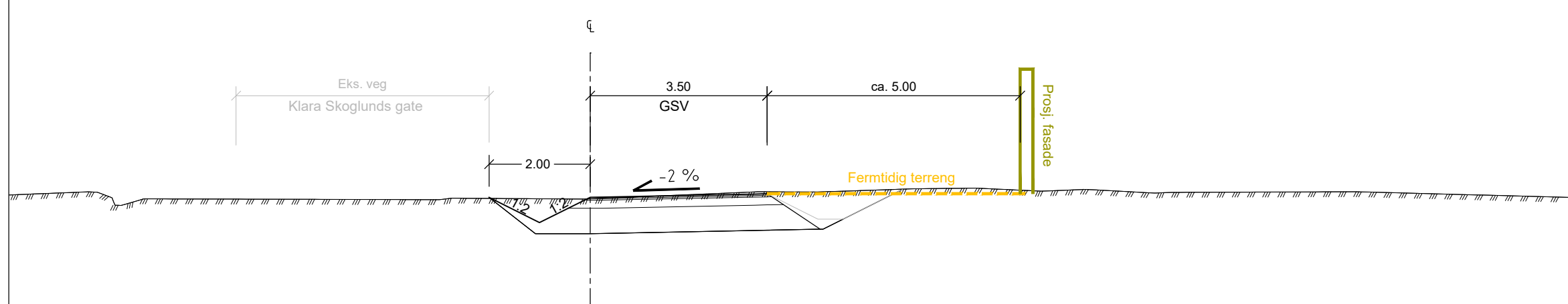
NORMALPROFIL VEGMODELL 70000

-1:50-



NORMALPROFIL VEGMODELL 71000

-1:50-

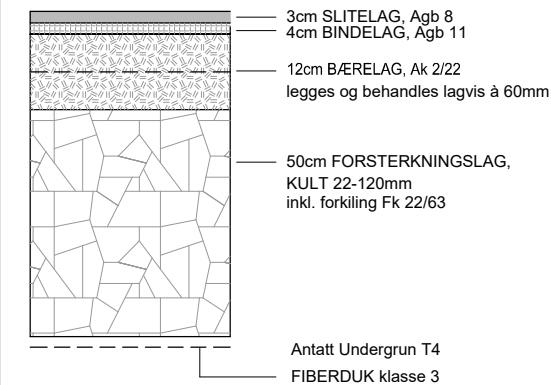


Merknader

Det vil måtte bli en lokal tilpasning i sonen rundt stammen til trærne, og avklaringer vil måtte gjøres underveis med kommunens vegavdeling

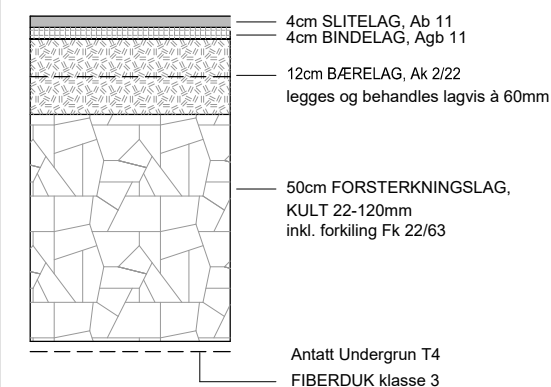
VEIOPPBYGNING GSV 70000 OG 71000

-1:10-



VEGOPPBYGNING

-1:10-



Øverbygning	A	06.04.2025	o dia
Ang.	Rev.	Dato	Sign.
Wessel Eiendom AS		Målestokk	1:50, 1:10 (A1)
Simen Hoels gate		Dato	27.02.2025
Normalprofil		Prosj. Ansv.	SJS
Vegmodell 70000 og 71000		Ks	SJS
INGENIØRFIRMAET SVENDSEN & CO AS		Prosj. Nr.	1537.002
		Tegn. Nr.	F001
		Rev.	A