














Blågrønn faktor, beregning i henhold til NS 3845:2020

Kravene til hver parameter er angitt i NS 3845. Denne malen understøtter NS 3845 og kan ikke brukes alene.

Fyll ut ved å angi tekst og mengde i de grå feltene. Summen av arealtypene skal være lik prosjektets totale areal.

Inndeling	Type	Kode	Vektingsfaktor	Mengde	Enhet	Vektet		
Områdetiltak (O1-O2)	 O1 Kobling til blågrønne strukturer	O1	0.05	0	stk	0		
	 O2 Oppsamling av overvann for vanning	O2	0.05	1	stk	0.05		
	Sum av BGF for områdetiltak						0.05	
Arealtyper (A0-A5)	 A1, Grønne overflater på terreng	A1	1	1379	m ²	0.14		
	 A2, Grønne overflater på konstruksjon:	A2.1, Vekstmedium med dybde på 0-3 cm ^a	A2.1	0.2	850	m ²	0.02	
		A2.2, Vekstmedium med dybde på 3-20 cm	A2.2	0.4	142	m ²	0.01	
		A2.3, Vekstmedium med dybde på 20-60 cm	A2.3	0.7	718	m ²	0.05	
		A2.4, Vekstmedium med dybde > 60 cm	A2.4	0.9	931	m ²	0.09	
	 A3, Permanente vannspeil og åpne vassdrag	A3	2	22	m ²	0.00		
	 A4, Permeable dekker	A4	0.3	1935	m ²	0.06		
	 A5, Tette flater med avrenning til åpne overvannstiltak	A5	0.2	550	m ²	0.01		
 A0, Andre flater og dekker	A0	0	3110	m ²	0.00			
Sum av prosjektets areal / Sum av BGF for arealtyper						9637 0.38		
Tilleggs-kvaliteter (T1-T5)	 T1, Terrengforsenkninger	T1.1, infiltrering som hovedfunksjon	T1.1	1	200	m ²	0.02	
		T1.2, fordrøying som hovedfunksjon	T1.2	0.5	103	m ²	0.01	
	 T2, Plantefelt og eksisterende vegetasjonstyper	T2	0.5	700	m ²	0.04		
	 T3, Grønne vegger	T3	0.4	30	m ²	0.00		
	 T4, Nyplantede trær	Est. m ²					0.00	
		T4.1, som blir <10 m (beregnes med 25 m ² kroneareal)	25	T4.1	1	30	stk	0.08
	T4.2, som blir >10 m (beregnes med 50 m ² kroneareal)	50	T4.2	1	26	stk	0.13	
	 T5, Eksisterende trær	Est. m ²					0.00	
		T5.1, Faktisk trekroneareal (uten overlapp)		T5.1	1	0	m ²	0.00
		T5.2, so < 90 cm (beregnes som 50 m ² kroneareal)	50	T5.2	1	0	stk	0.00
T5.3, so > 90 cm (beregnes som 100 m ² kroneareal)	100	T5.3	1	0	stk	0.00		
Sum av BGF for tilleggskvaliteter						0.28		
Sum av BGF						0.71		

^a Omfatter arealer som er tilrettelagt for mosevekst.

BGF-krav:	0.7
Beregnet BGF:	0.71
Differanse:	0.01

MERKNAD: Grafiks fremstilling som kakediagram kan benyttes for å støtte tabellen med visuell framstilling. Se eksempel under.

