

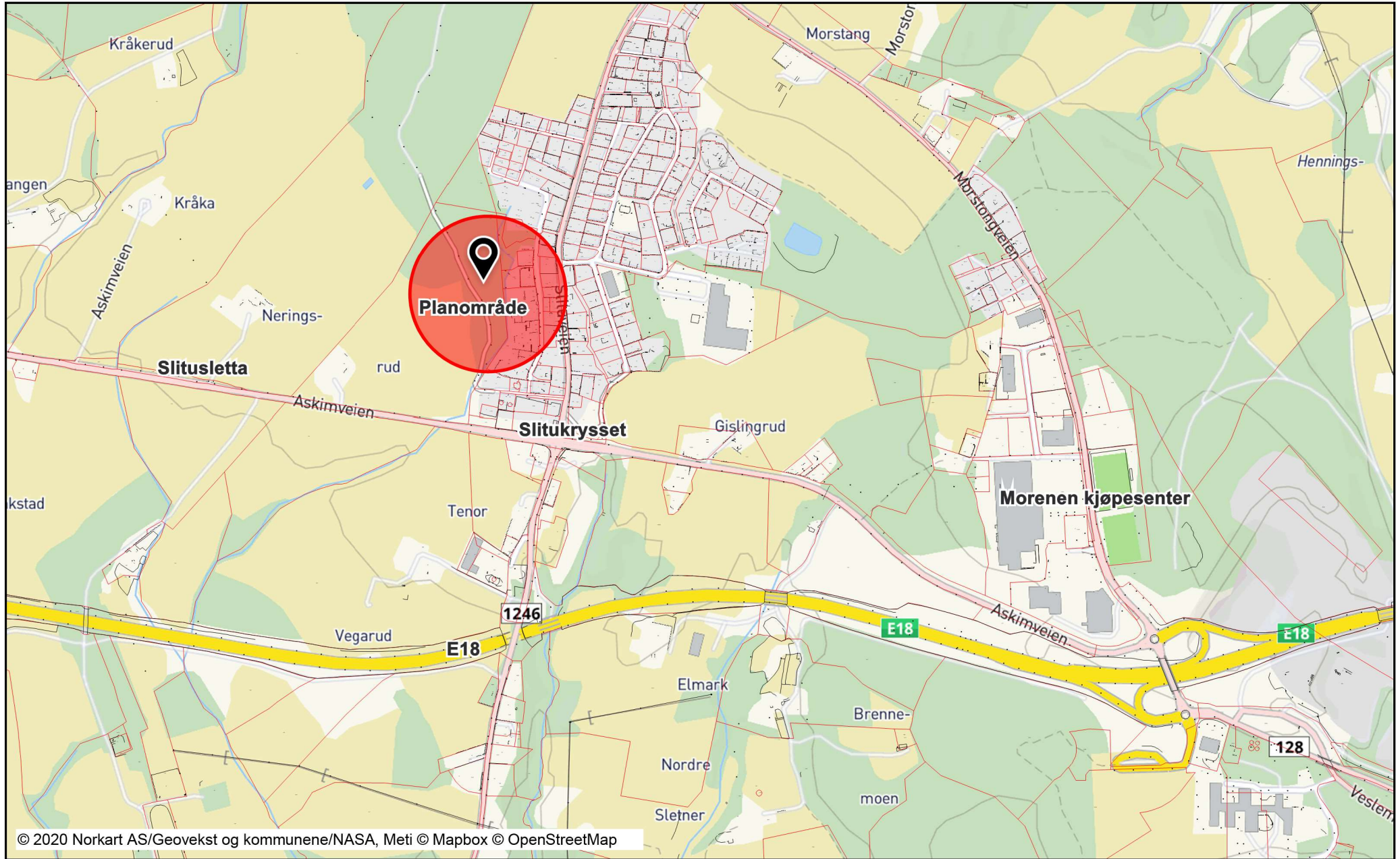


Oversiktskart - Næringsrud








Dato: 06.10.2020

Målestokk: 1:10000

Koordinatsystem: UTM 32N



Tegnforklaring

<i>Eiendomsinformasjon</i>		Abc	Gateadresse
	Eiendomsgrense omtvistet	Abc	Adressepunkt tekst
	Eiendomsgrense		
	Eiendomsteig		
Abc	Gårds- og bruksnummer		
VEG			
	Stikkrenne		
<i>Ledningsnett EL</i>			
■	Fordelingskap		
	Høyspentledning		
●	Mast tele		
●	Mast Liten stolpe		
●	Mast Stor stolpe		
●	Mast		
	Masteomiss		
●	Nettstasjon Mastearrangement		
■	Nettstasjon		
	Nettverkstasjonomiss		
●	Belysningspunkt		
●	Åk		
<i>Annen naturinformasjon</i>			
	Hekk		
<i>Bygningsmessige anlegg</i>			
	Annet gjerde		
□	Bauta/Statue punkt		
	Grunnriss/Hjelpelinje		
⚑	Flaggstang		
	Frittstående trapp		
	Frittstående trapp kant		
	Idrettsanlegg		
	Frittstående mur		
	Lodrett forstøtningsmur		
	Skrå forstøtningsmur avgrensning		
	Steingjerde		
	Svømmebasseng kant		
	Tank		
	Tank kant		
	Tribune kant		
	Tårn kant		
	Vegg frittstående		
	Skjerm støy		
	Voll, støyskjerm		
	Bru		
	Bruavgrensning		
<i>Adresser</i>			
Abc	Matrikeladresse		