

# Forskrift om regionale miljøkrav for Oslo og Viken 1.1.2023

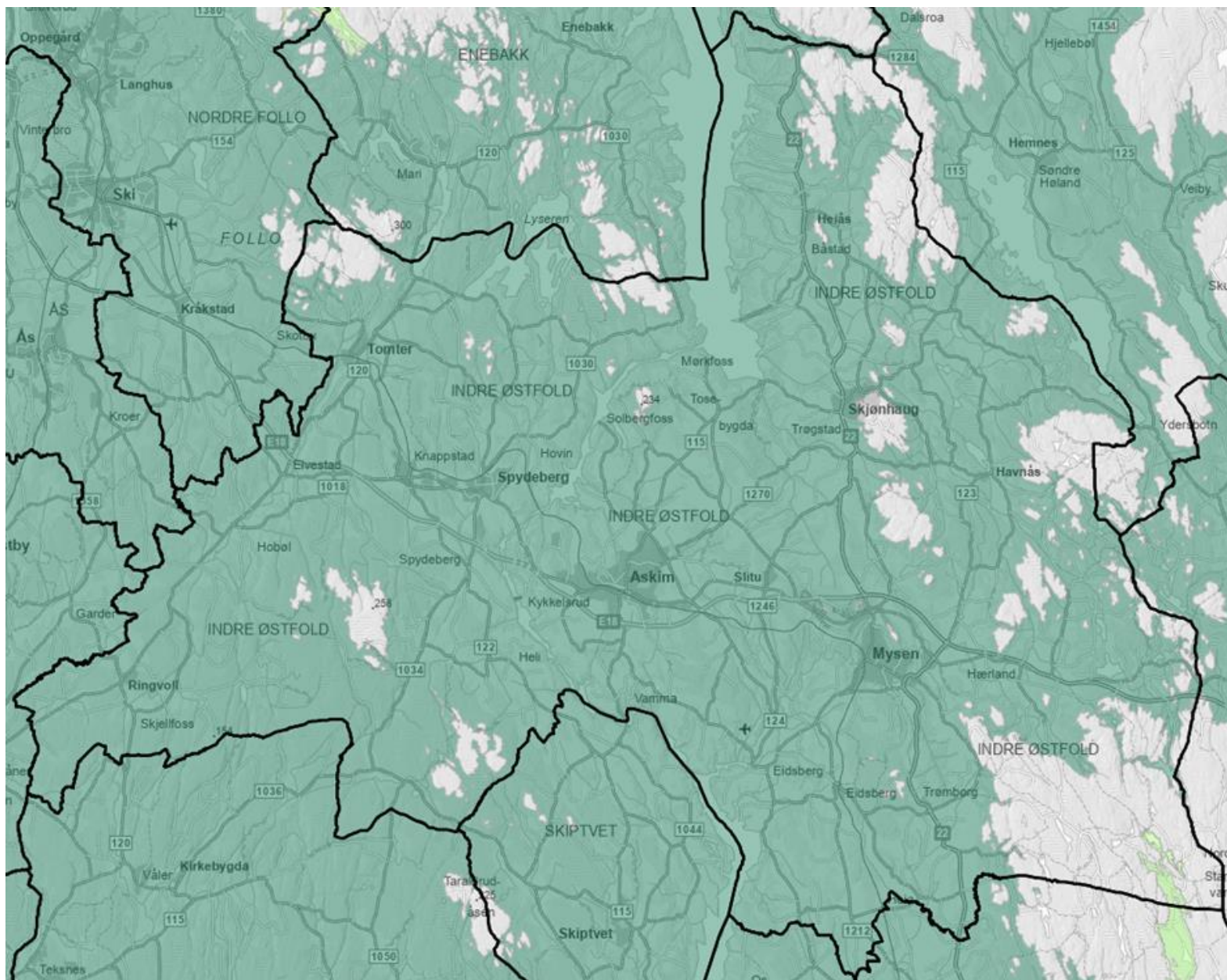



INDRE ØSTFOLD  
KOMMUNE  
- på kornet

## § 1. Formål og virkeområde

Formålet med denne forskriften er å sikre miljøforsvarlig drift av jordbruksareal. Forskriften gjelder for arealer og driftsformer med erosjonsfare, eller som drenerer dit det er utfordringer med vannmiljømålene, i Oslo og Viken fylker. Arealene er definert i kart gitt som vedlegg til denne forskriften.



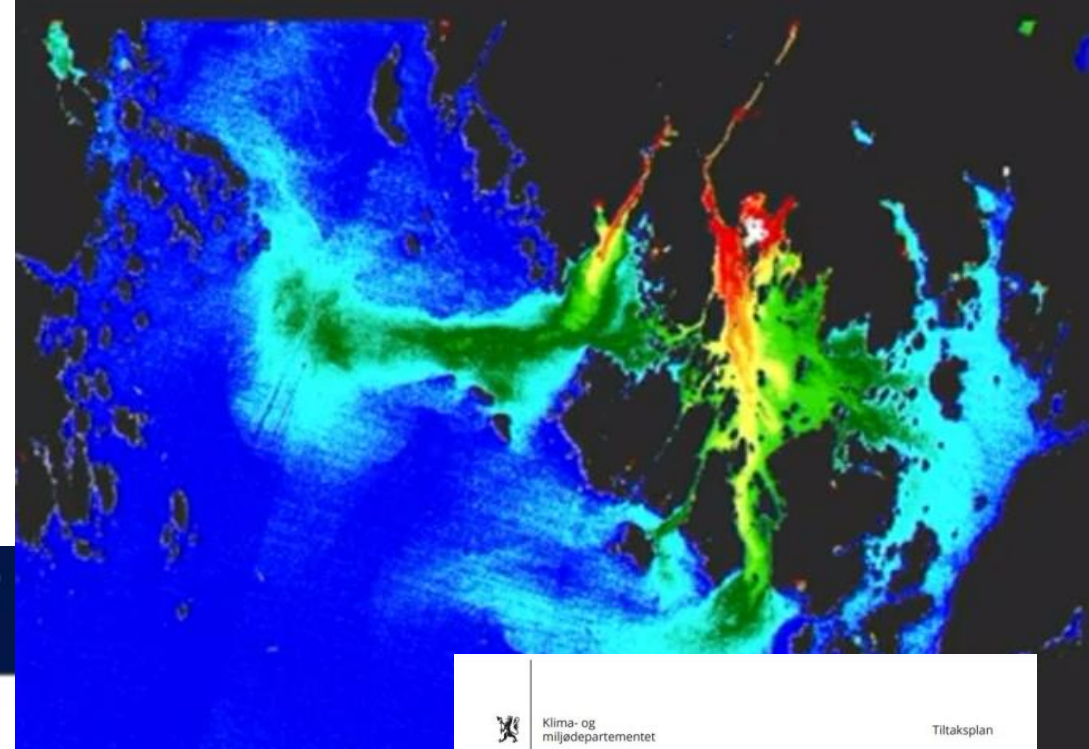


- Det blir regionale miljøkrav for alt jordbruksareal i Indre Østfold kommune fra 2023.
- Hele kommunen er i innenfor miljøkravområde 2.



## Bakgrunn:

Helhetlig tiltaksplan for Oslofjorden, fortsatt langt igjen til god vannkvalitet er oppnådd i vassdragene og klimaendringer fører til at effekten av tiltakene som er gjort reduseres



Fagerving i rent miljø

... og på Hvaler



Klima- og miljødepartementet

Tiltaksplan

Helhetlig tiltaksplan for en ren og rik Oslofjord med et aktivt friluftsliv



Foto: Store norske leksikon



## § 2. Definisjoner

I denne forskriften menes med:

a. Flomutsatte arealer	Arealer som oversvømmes jevnlig, minst en gang hvert 10. år, i forbindelse med høy vannføring i vassdragene.
b. Vassdrag	Fjord, innsjø, vann, dam, tjern, elv, foss, bekk med og uten årssikker vannføring.
c. Buffersone	Varig vegetasjon langs vassdrag (eng i omløp, busker eller trær), med minst 6 meters bredde, eller areal i stubb med minst 20 meters bredde. Buffersonen kommer i tillegg til kravet om 2 meter vegetasjonssone i forskrift 19. desember 2014 nr. 1817 om produksjonstilskudd og avløsertilskudd i jordbruket.
d. Erosjonsutsatte dråg	Forsenkninger på fulldyrket mark der overflateavrenning gir tydelige erosjonsspor dersom arealet ikke har tilstrekkelig erosjonsbeskyttelse.
e. Lett høstharving	Det skal ikke harves dypere enn 10 cm. Rett etter harvingen skal det være minst 30 % planterester i overflaten.
f. Direktesåing	Såing uten forstyrrelser av jorda mellom såradene.




# § 3 Miljøkrav



- 1. Det skal ikke jordarbeides nærmere enn to meter fra nedløpskummer for overflatevann og grøfteutløp.**

Helårskrav!

Erosjon i dråg på åker med høsthvete.  
Foto: Statsforvalteren i Oslo og Viken.



- 2. Erosjonsutsatte dråg skal ikke jordarbeides om høsten. Ved jordarbeiding på arealet som drenerer til/heller mot dråget, skal drågene ha minst 6 meter permanent grasdekke.**



**Erosjonsutsatte dråg:**

Forsenkninger på fulldyrket mark der overflateavrenning gir tydelige erosjonsspor dersom arealet ikke har tilstrekkelig erosjonsbeskyttelse.





### 3. Det skal være buffersone langs alle vassdrag som mottar avrenning fra fulldyrka jord.



Vassdrag:

Fjord, innsjø, vann, dam, tjern, elv, foss, bekk med og uten årssikker vannføring.

Buffersone:

Varig vegetasjon langs vassdrag (eng i omløp, busker eller trær) med minimum 6 meters bredde, eller areal i stubb med minimum 20 meters bredde. Buffersonen kommer i tillegg til kravet om 2 meter naturlig kantvegetasjon i forskrift 19. desember 2014 nr. 1817 om produksjon og avløsertilskudd i jordbruket



INDRE ØSTFOLD  
KOMMUNE  
- på kornet

4. **Flomutsatte arealer skal ikke jordarbeides om høsten. På flomutsatte arealer der flom medfører erosjon skal det være 6 meter varig vegetasjon i tillegg til 2 meter vegetasjonssone.**



Flomutsatte arealer:

Arealer som oversvømmes jevnlig, minst en gang hvert 10. år, i forbindelse med høy vannføring i vassdragene.



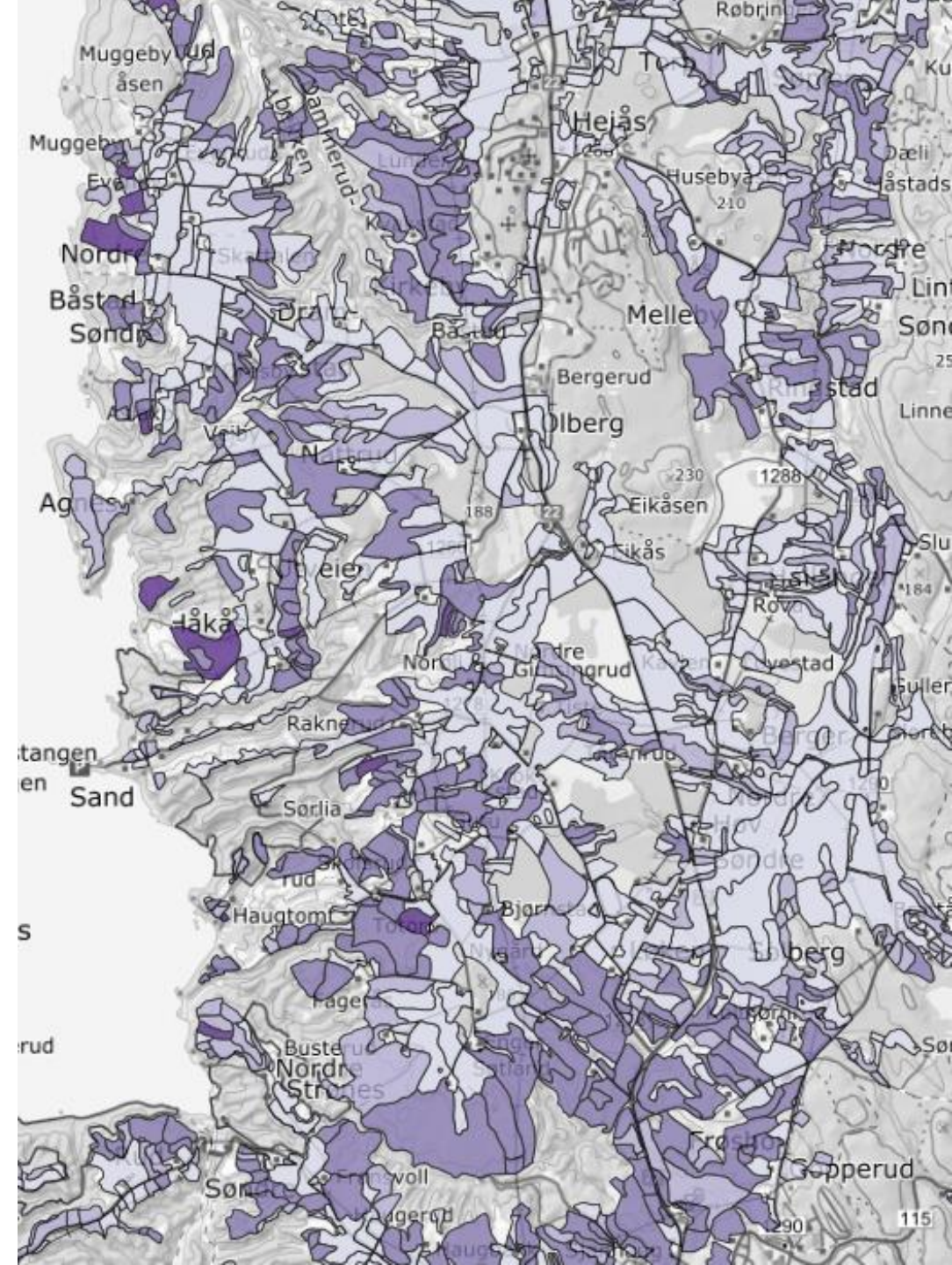
5

**Fulldyrka mark med stor eller svært stor erosjonsrisiko (erosjonsrisikoklasse 3 og 4) skal ikke jordarbeides om høsten. Lett høstharving til høstkorn eller høstoljevekster tillates likevel på arealer som ikke er omfattet av miljøkrav 2, 3 og 4. For å sikre god etablering av høstvekster må de sås senest innen 20. september.**

Lett høstharving:

Det skal ikke harves dypere enn 10 cm. Rett etter harvingen skal det være minst 30 % planterester i overflaten.

Kort sagt: Lett høstharving til høstkorn er ok dersom du har grasdekte vannveier der det trengs, buffersoner der det trengs og at arealet ikke er flomutsatt (direktsesådd ok).



- 6** **Minst 60 % av foretakets fulldyrkede areal skal overvintre med plantedekke tilsvarende stubb, gras, direktesådd fangvekst eller direktesådd høstkorn. Lett høstharving tillates likevel til høstkorn eller høstoljevekster. For å sikre god etablering av høstvekster må de sås senest innen 20. september. Arealer som båndlegges av krav 2, 3, 4 og 5 inngår i 60 % av foretakets fulldyrkede areal.**

Direktesåing:

Såing uten forstyrrelser av jorda mellom såradene.

Gjelder kun i miljøkravzone 2 (hele Indre Østfold)

Kort sagt: Du *kan* pløye 40 % av arealet ditt, men ikke der det er erosjonsklasse 3 og 4, dråg der det graver, langs bekk med for lite naturlig vegetasjon eller der det er flomutsatt.



## **§ 4. Administrasjon, dispensasjon og klage**

Kommunen fatter vedtak ved brudd.

I særlige tilfeller kan Statsforvalteren dispensere fra miljøkravene i § 3 punkt 5 og 6, for inntil ett år om gangen, forutsatt at dette ikke strider mot annet regelverk. Søknad om dispensasjon skal være skriftlig, begrunnet og sendes Statsforvalteren.

Vedtak fattet av kommunen kan påklages til Statsforvalteren. Vedtak fattet av Statsforvalteren i første instans kan påklages til Landbruksdirektoratet.



**NB!**

**I Indre Østfold kommune gjelder miljøkravene for alle som driver jordbruksproduksjon - om du søker tilskudd eller ikke.**



**INDRE ØSTFOLD  
KOMMUNE**  
- på kornet

## Nye regionale miljøkrav, hva lurer du på?

Sammen med vannområdene og kommunene i Østfold og Statsforvalteren i Oslo og Viken planlegger vi informasjonsmøter gjennom vinteren om blant annet de nye miljøkravene, før vekstsesongen 2023. For å være best mulig forberedt lurer vi rett og slett på:

Hva lurer du på om de nye kravene? Hva er uklart?

Vi håper du kan stille oss dine spørsmål (anonymt) i dette skjemaet:

<https://forms.office.com/r/evfVuD9Sz3>

Det er også mulig å sende spørsmål til [landbruk@io.kommune.no](mailto:landbruk@io.kommune.no) dersom du foretrekker det.

