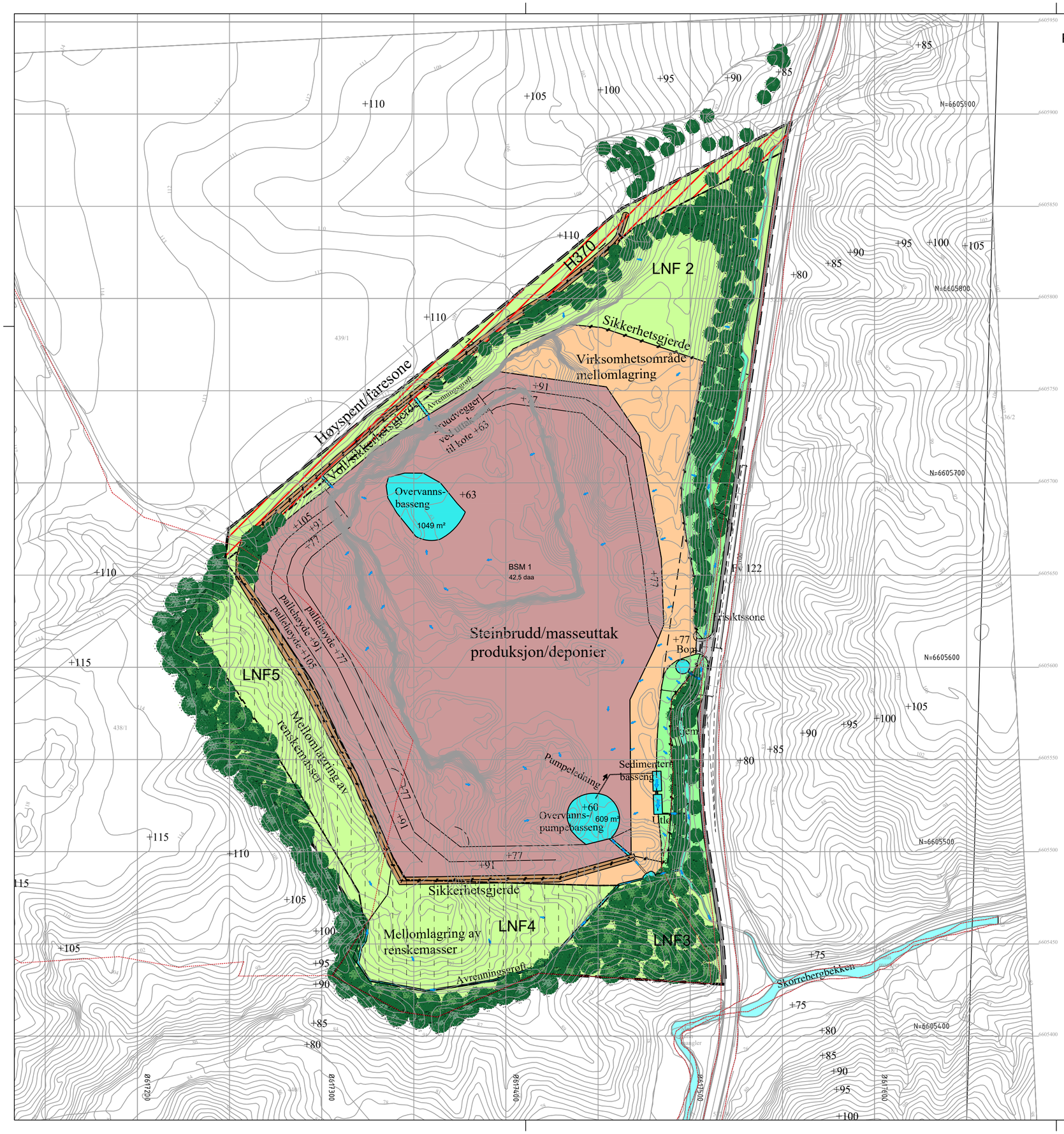

Pallehøyder uttak i nord: Ned til + 63 og opp til +102 m.o.h.

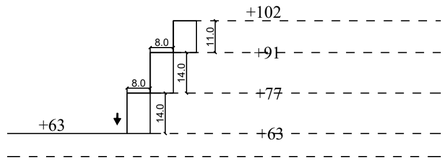

Pallehøyder uttak i vest: Ned til + 63 og opp til +112 m.o.h.

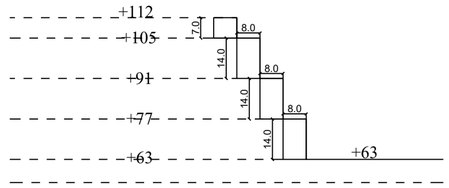

Tegnforklaring arealbruk ift utvidelse/videre drift

- Steinbrudd - masseuttak
- Virksomhetsområde - mellomlagring - inn-/utkjøring
- Mellomlagring - drift (del av LNF 4-5)
- Voll med sikkerhetsgjerde mot bruddområde
- Atkomst driftsområde, eksisterende avkjørsel
- Overvannstiltak - fordrøynings-magasin
- Avsluttet driftsområde, med randsonevegetasjon (LNF2)
- Vegetasjonsskjerm, voll/skråning mot driftsområde/fylkesvei
- Skogareal, eksisterende vegetasjon (LNF 3-5)
- Bekkedrag/Skorrebergbekken

Indre Østfold

Illustrasjonsplan utvidelse/videre drift

Steinbrudd - Skåruddalen

Med tilhørende reguleringsbestemmelser

Arealplan-ID:
3118_Forslag

Forslagstiller:
Sørlie Pukk AS

SAKSBEHANDLING ETTER PLAN- OG BYGNINGSLOVEN		SAKS-NR.	DATO	SIGN.
Dato	Revisjon			
Dato	Revisjon			
Dato	Revisjon			
Kommunestyrets vedtak				
Ny 2. gangs behandling				
Offentlig ettersyn fra .....til				
2. gangs behandling			06.05.2024	RAS
Offentlig ettersyn fra 04.12.2019 til 31.01.2020			04.12.2019	MSØ
1. gangs behandling			19.11.2019	MSØ
Kunngjøring av oppstart av planarbeidet			17.10.2017	RAS
Oppstartsmøte.....			11.01.2017	BS
PLANEN ER UTARBEIDET AV:	Enerhaugen Arkitektkontor AS	**TEGNNR.**	**DATO**	**SIGN.**
			14.03.2025	RAS

Det bekreftes at planen er i samsvar med kommunestyrets vedtak av _____ Dato _____ Plansjef