

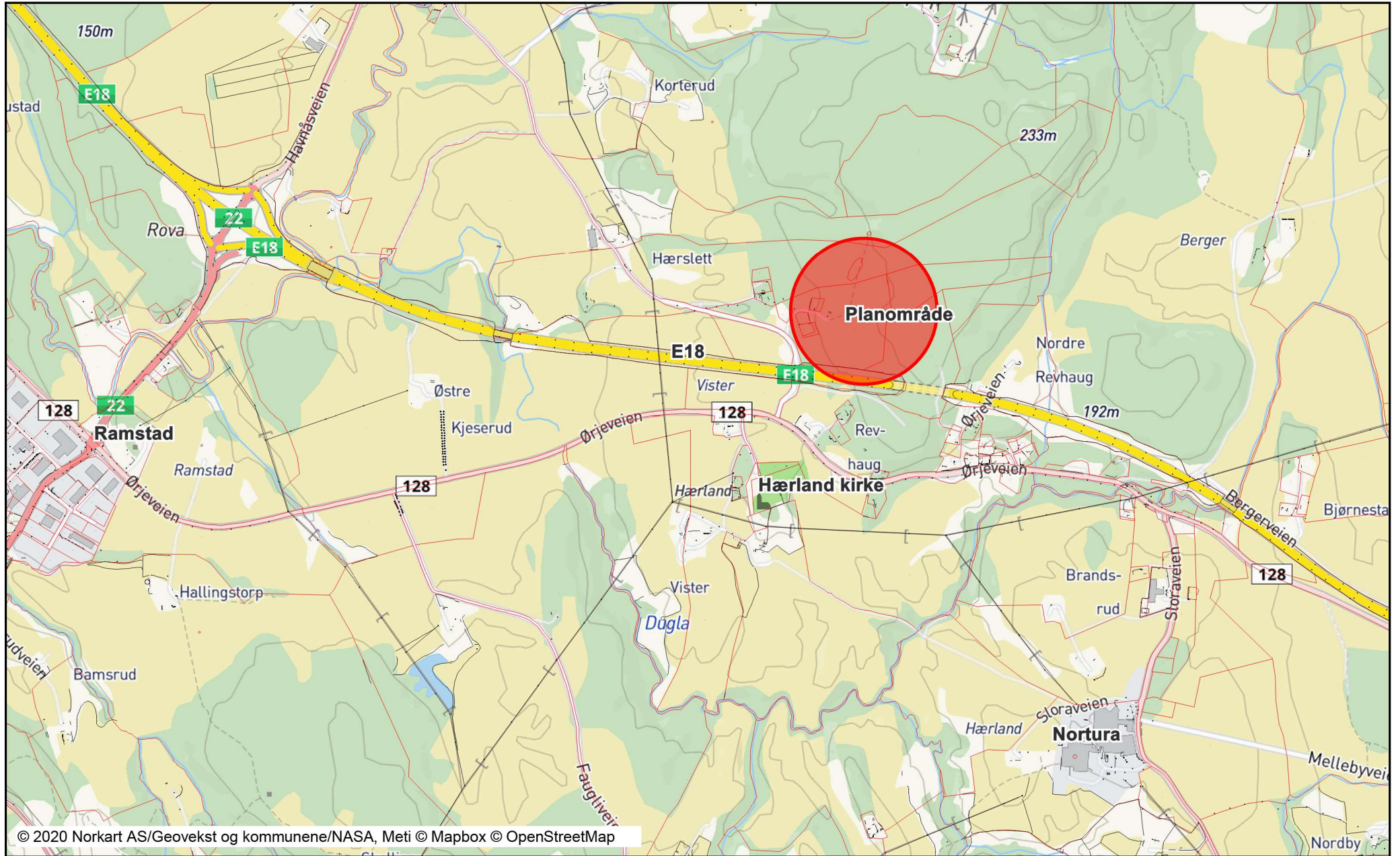


Oversiktskart Visteråsen

































Dato: 06.10.2020

Målestokk: 1:15000

Koordinatsystem: UTM 32N



Tegnforklaring

<i>Eiendomsinformasjon</i>			Bru
	Eiendomsgrænse omtvistet		Bruavgrensning
	Eiendomsgrænse		Tunnelportal
	Eiendomsteig	<i>Adresser</i>	
Abc	Gårds- og bruksnummer	Abc	Matrikeladresse
VEG		Abc	Gateadresse
	Stikkrenne	Abc	Adressepunkt tekst
<i>Ledningsnett EL</i>			
■	Fordelingskap		
	Høyspentledning		
●	Mast tele		
●	Mast Liten stolpe		
●	Mast Stor stolpe		
●	Mast		
	Masteomriss		
●	Nettstasjon Mastearrangement		
■	Nettstasjon		
	Nettverkstasjonomriss		
●	Belysningspunkt		
○	Ledningskum		
<i>Annen naturinformasjon</i>			
	Hekk		
⊙	InnmåltTre		
	Stein		
	Stein omriss		
<i>Bygningsmessige anlegg</i>			
	Annet gjerde		
	Grunnriss/Hjelpelinje		
⚑	Flaggstang		
	Frittstående trapp		
	Frittstående trapp kant		
	Fundament		
	Fundament kant		
	Idrettsanlegg		
	Frittstående mur		
	Lodrett forstøtningsmur		
	Pipe		
	Pipe kant		
	Skytebaneinnretning		
	Steingjerde		
	Svømmebasseng kant		
	Tank		
	Tank kant		
	Tårn kant		
	Vegg frittstående		
	Voll, støyskjerm		