

Saksbehandler	Ingeborg Langeland		
Utskriftsdato	30.06.2022	Antall datasett	88

VIKTIG: Fravær av treff på et datasett betyr ikke nødvendigvis at området er fritatt for risiko, men at det ikke er gjort observasjoner av det aktuelle temaet i området, eller at området ikke er kartlagt. Treff på et datasett indikerer normalt at ytterligere undersøkelser er nødvendige.

11 Berørte datasett

- FKB-AR5
- Jordsmonn - Jordkvalitet
- Kraftforsyning - Nettanlegg
- Marin grense
- Naturtyper - DN-håndbok 13
- Vannkraft, Utbygd og ikke utbygd
- Flom - aktsomhetsområder
- Kartlagte og verdsatte friluftslivsområder
- Løsmasser N50/N250
- Mulighet for marin leire
- Radon

77 Sjekkede, ikke berørte datasett

- 100-meter belte kyst
- Ankringsområder
- Bergrettigheter
- Fiskeplasser redskap
- FKB-arealbruk
- Flomsoner
- Forurenset grunn
- Grus og pukk
- Hoved- og biled
- Inngrepsfrie naturområder
- Kulturlandskap - verdifulle
- Kulturminner - Enkeltminner
- Kulturminner - Kulturmiljøer
- Kulturminner - SEFRAK
- Kulturminner - Verneverdig tette trehusmiljøer
- Låsettingsplasser
- Mineralressurser - industrimineral, naturstein og metaller
- Oppvekst og beiteområder
- Reindrift ekspropriasjon reinekspriasjonsområde
- Reindrift høstbeite årstidsbeite
- Reindrift konvensjonsområde reinkonvensjonsområde
- Reindrift Reinavtaleområde
- Reindrift reinbeiteområde
- Reindrift reinkonsesjonsområde
- Reindrift siidaområde
- Reindrift trekklei
- Reindrift vinterbeite årstidsbeite
- Skredhendelser
- Snøskred - aktsomhetsområder
- Statlig sikra friluftslivsområder
- Store fjellskred
- Støysoner Avinors lufthavner
- Støysoner for Forsvarets flyplasser
- Strategisk støykartlegging veg
- Tilgjengelighet Friluft
- Trafikkulykker
- Utvalgte naturtyper
- Akvakulturlokaliteter
- Arter av nasjonal forvaltningsinteresse
- Dyrkbar jord
- FKB Tiltak
- FKB-bane
- Foreslåtte naturvernområder
- Grunnvannsborehull
- Gyteområder
- Hoved- og biled, arealavgrensning
- Jord- og flomskred, aktsomhetsområder
- Kulturminner - Brannsmittområder
- Kulturminner - Fredete bygninger
- Kulturminner - Lokalteter
- Kulturminner - Sikringssoner
- Kvikkleire
- Marine Naturtyper - DN håndbok 19
- Naturvernområder
- Reindrift beitehage
- Reindrift flyttlei
- Reindrift høstvinterbeite årstidsbeite
- Reindrift oppsamlingsområde
- Reindrift reinbeitedistrikt
- Reindrift reindriftsanlegg
- Reindrift reinrestriksjonsområde
- Reindrift sommerbeite årstidsbeite
- Reindrift vårbeite årstidsbeite
- Skredfaresoner
- Snø- og steinskred - aktsomhetsområder
- Statens vegvesens kvikkleiredata
- Steinsprang - aktsomhetsområder
- Støykartlegging veg etter T-1442
- Støysoner for BaneNORs jernbanenett
- Støysoner for Forsvarets skyte- og øvingsfelt
- Tettsteder
- Trafikkmengde
- Tur- og friluftsruter
- Vannforekomster

- ☑ Veg senterlinje Elveg 2.0
- ☑ Vernskog

- ☑ Verneplan for vassdrag

4 Berørte eiendommer

➤ 3014 157/2

➤ 3014 157/18

➤ 3014 157/29

➤ 3014 157/460

Kilde	kommunene	Versjon	03.05.2022
-------	-----------	---------	------------



Om datasettet

FKB-AR5 beskriver Norges arealressurser i målestokk 1:5 000. AR5 vil danne grunnlag for videre ajourhold av detaljert arealressursinformasjon. AR5 er et flatedekkende datasett som er velegnet for analyseformål og kartframstillinger.

Tegnforklaring

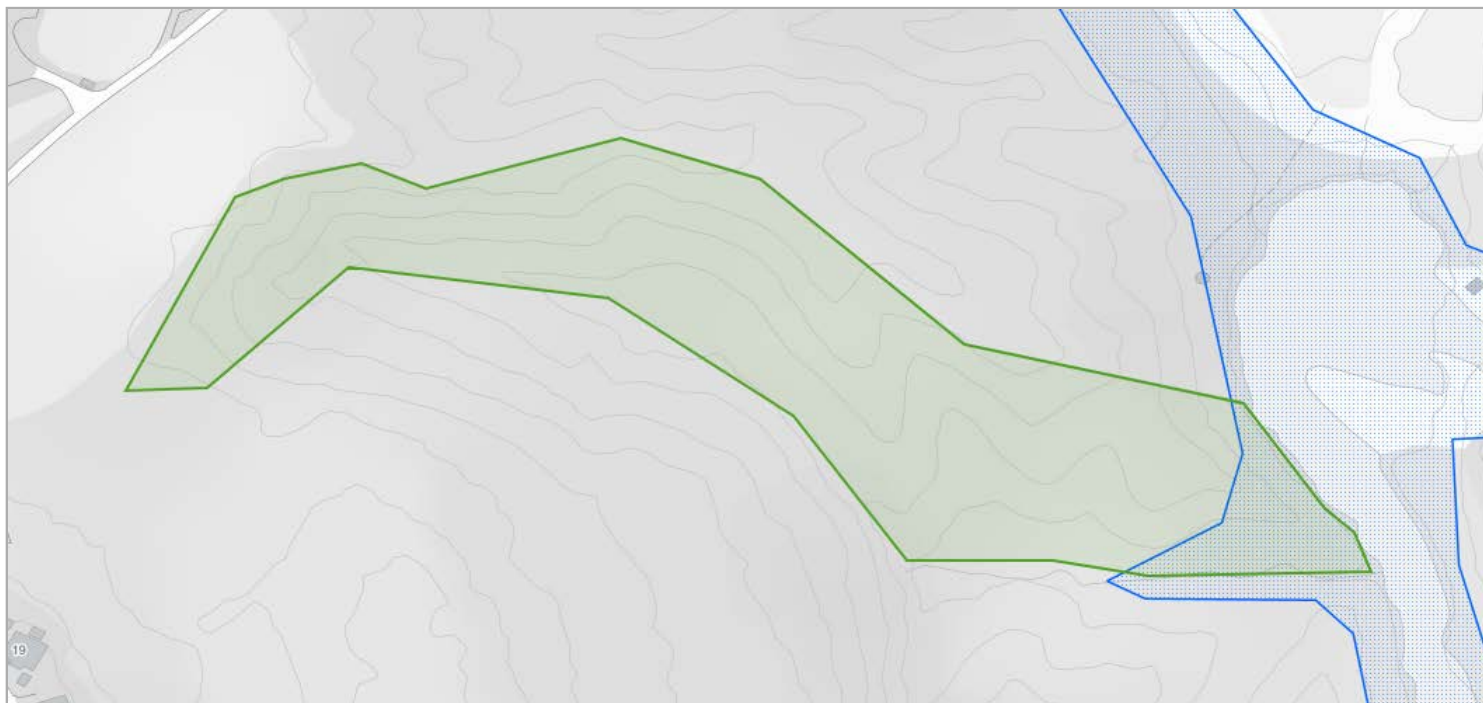
	Bebyggelse
	Fulldyrka jord
	Innmarksbeite
	Skog
	Åpen fastmark
	Ferskvann
	Samferdsel

Objekter

Arealtype	Grunnforhold	Skogbonitet	Treslag
Skog	Jorddekt	Høy	Barskog
Ferskvann	Ikke relevant	Ikke relevant	Ikke relevant

Flom - aktsomhetsområder

Kilde	Norges vassdrags- og energidirektorat	Versjon	29.06.2022
--------------	---------------------------------------	----------------	------------



Om datasettet

NVEs aktsomhetskart for flom er et nasjonalt kart på oversiktsnivå som viser hvilke arealer som kan være utsatt for flomfare. Kartet vil aldri kunne bli helt nøyaktig, men er godt nok til å gi en indikasjon på hvor flomfaren bør vurderes nærmere, dersom det er aktuelt med ny utbygging. Informasjonen i kartet kan benyttes som et første vurderingsgrunnlag i konsekvensutrednings- og/eller risiko- og sårbarhetsanalyser tilknyttet kommuneplanen og for å identifisere potensielle fareområder for flom. De potensielle fareområdene kan legges til grunn ved fastsetting av flomhensynssoner og planbestemmelser.

Tegnforklaring

- Flom aktsomhetsområde
- Flom aktsomhetsområde

Kilde	Norsk institutt for bioøkonomi	Versjon	29.06.2022
-------	--------------------------------	---------	------------



Om datasettet

Kartlaget jordkvalitet viser en vurdering av jordegenskaper som er viktig for den agronomiske bruken av jorda, samt jordbruksarealets hellingsgrad. Jordkvalitetskartet er uavhengig av klima og forutsetter at jorda er drevet i henhold til god agronomisk praksis. Rundt halvparten av Norges fulldyrka og overflatedyrka jord er jordsmonnskartlagt, med hovedvekt på Sør-Østlandet, Trøndelag og Jæren. På enkelte steder er også inmarksbeite kartlagt. Kartlaget er fremstilt i målestokk 1:5000 og er tilpasset bruk i målestokker fra 1:5000 til 1:20 000. Egenskap som skal brukes til å fremstille kartlaget heter JORDKVALIT. Areal i kvadratmeter er oppført under AREA_C. Datasettet lastes ned kommunevis.

Tegnforklaring

Jordkvalitet	
■	Svært god jordkvalitet
■	God jordkvalitet

Objekter

Jordkvalitet
Svært god jordkvalitet

Kartlagte og verdsatte friluftslivsområder

Kilde	Miljødirektoratet	Versjon	29.06.2022
-------	-------------------	---------	------------



Om datasettet

Datasettet viser områder som er kartlagt og verdsatt etter metodikken i Miljødirektoratets Veileder M98-2013 (Tidligere DN håndbok 25 – 2004 Kartlegging og verdsetting av friluftslivsområder). Formålet med datasettet er å gi en oversikt over områder som er viktige for allmennhetens friluftsliv, og at det skal være lett å redegjøre for hvilke vurderinger og kriterier som er lagt til grunn for arbeidet og det ferdige produktet.

Tegnforklaring

 Kartlagte friluftslivsområder
 Kartlagte friluftslivsområde - strandsone med tilhørende sjø og vassdrag

Objekter

Navn	Fritype	Friverti	Faktaark
Hæravassdraget	StrandsoneMedTilhoerendeSjoeOgVassdrag	RegistrertFriluftslivsomraade	Faktaark (pdf) (http://faktaark.naturbase.no/?id=FK00017813)

Kraftforsyning - Nettanlegg

Kilde	Norges vassdrags- og energidirektorat	Versjon	06.04.2022
--------------	---------------------------------------	----------------	------------



Om datasettet

Viser beliggenhet av transformatorstasjoner, master i sentral- og regionalnett, sentral- og regionalnett med spenningsnivå og eier, samt sjøkabler med spenningsnivå og eier. Pt er distribusjonsnett ikke en del av datasettet. Jordkabler er heller ikke inkludert.

Tegnforklaring

- Områdekonsesjoner
-  Områdekonsesjoner

Områdekonsesjon

Navn	Konsesjonstype	Eiertype	Antall
ELVIA AS	VANLIG	EVERK	4

Kilde	Norges geologiske undersøkelse	Versjon	29.06.2022
--------------	--------------------------------	----------------	------------



Om datasettet

Datagrunnlaget for tema jordarter er basert på innholdet i kvartærgeologiske kart (løsmassekart), som foreligger analogt i flere målestokker (hovedsaklig M 1:50.000). Kartene er konvertert til digital form ved hjelp av skanning og vektorisering. I første omgang er kun flatene og formelementer (linjer) etablert som digitale datasett. Senere vil også punktinformasjonen bli tilgjengelig. Temakoder og egenskaper følger i hovedsak SOSI-standarden, versjon 4.0. I egenskapstabellen til kartet er det gitt opplysninger om jordartstype, og med utgangspunkt i jordartenes egenskaper er det utviklet avledede tema. Dette kan være infiltrasjonsegenskaper og grunnvannspotensiale. Forholdene ligger også til rette for senere å utvikle tema av interesse for avfallsdeponering, grunnforhold og telefare. De avleda temaene må ikke oppfattes som absolutte, men er kun retningsgivende. Lokale forhold og variasjoner vil kunne medvirke til at avledningen burde være annerledes enn oppgitt. Lokale undersøkelser anbefales derfor før tiltak basert på avledningen settes i verk.

Tegnforklaring

Løsmasser N50/N250	
■	Hav og fjordavsetning, tykt dekke
■	Hav og fjordavsetning, tynt dekke
■	Bart fjell med tynt torvdekke

Objekter

Løsmasstype	Infiltrasjonsegenskap	Grunnvann
Hav- og fjordavsetning, sammenhengende dekke, ofte med stor mektighet	Uegnet	Ikke grunnvannspotensial i løsmassene
Hav- og fjordavsetning og strandavsetning, usammenhengende eller tynt dekke over berggrunnen	Lite egnet	Ikke grunnvannspotensial i løsmassene

Marin grense

Kilde	Norges geologiske undersøkelse	Versjon	29.06.2022
-------	--------------------------------	---------	------------



Om datasettet

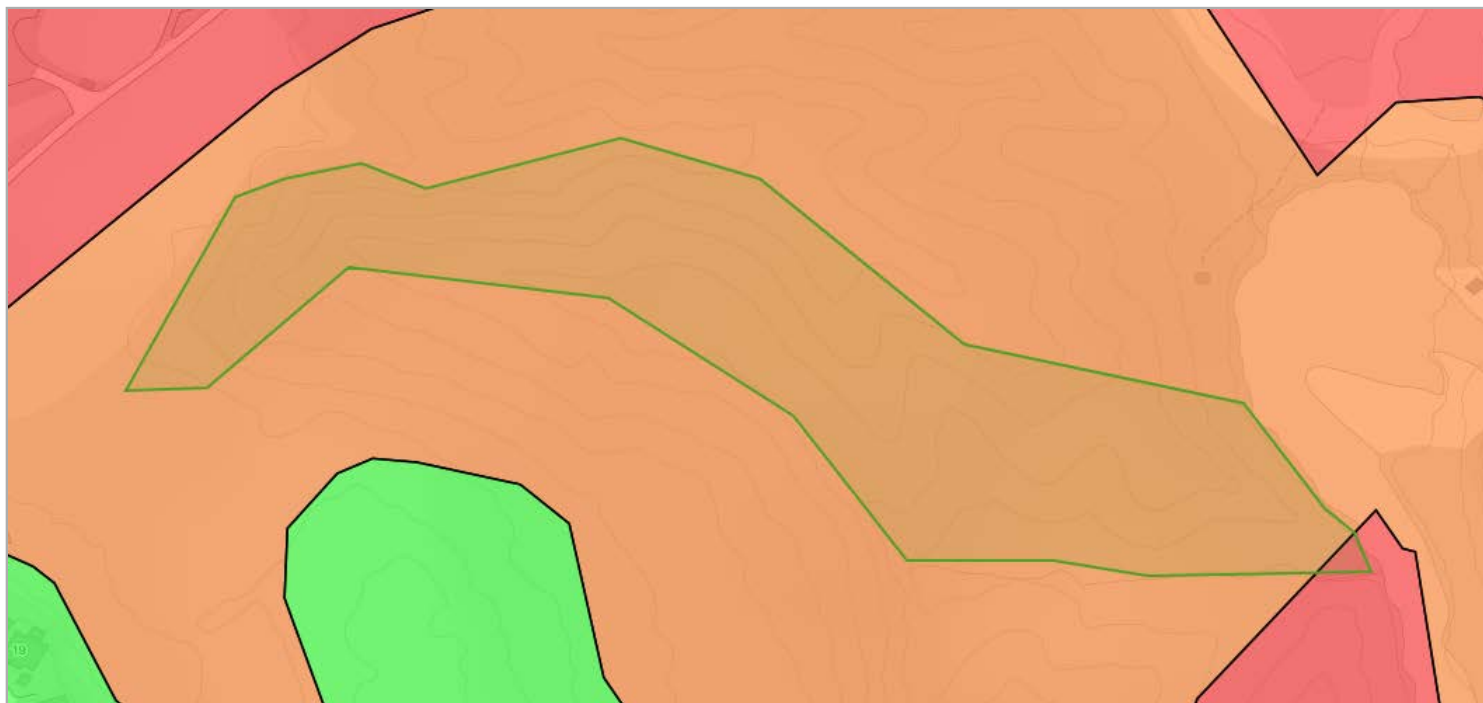
Marin grense angir det høyeste nivået som havet nådde etter siste istid. Marin grense angir dermed det høyest mulige nivået for marine sedimenter (hav- og fjordavsetninger) som er hevet til tørt land. Dataene består av punktregistreringer, linjer samt polygoner. Linjer og polygoner er modellert fra punktene og en 10 m høydemodell.

Tegnforklaring

- Marin grense flate
- Marin grense flate

Mulighet for marin leire

Kilde	Norges geologiske undersøkelse	Versjon	29.06.2022
-------	--------------------------------	---------	------------



Om datasettet

Mulighet for marin leire er basert på løsmassekart i ulike målestokk og datasett for marin grense. Løsmasstyper under marin grense er klassifisert etter muligheten for å finne marin leire og kan grovt sett inndeles i seks klasser. Karttjenesten 'Mulighet for marin leire' er opprettet som en hjelp til å lese et kvartærgeologisk kart. Datasettet kan brukes til overordnet "screening" av store områder mht mulig forekomst av marin leire. Andre type data kan bidra til å verifisere om hvorvidt marin leire er tilstede eller ikke, for eksempel grunnboringsdata.

Tegnforklaring

Mulighet for marin leire
■ Svært stor
■ Svært stor, men usammenhengende eller tynt
■ Stort sett fraværende

Objekter

Mulig marin leire	Løsmasstype
sværtStor	Hav- og fjordavsetning, sammenhengende dekke, ofte med stor mektighet
sværtStorMenUsammenhengendeEllerTynt	Hav- og fjordavsetning og strandavsetning, usammenhengende eller tynt dekke over berggrunnen

Kilde	Miljødirektoratet	Versjon	27.06.2022
-------	-------------------	---------	------------



Om datasettet

Datasettet viser forekomster av naturtyper som er vurdert som svært viktige (A), viktige (B) og lokalt viktige (C) for biologisk mangfold. Disse lokalitetene befinner seg både innenfor og utenfor områder som er vernet etter naturmangfoldloven/ naturvernloven. Kriteriene for verdisettingen finnes i kartleggingshåndbøkene. Verdisettingen er et viktig hjelpemiddel ved konsekvensutredninger og andre vurderinger som legges til grunn for arealbruk. Kartleggingen av naturtyper på land og i ferskvann startet i 1999. Marin kartlegging startet i 2000. Kartleggingene er gjort/gjøres både i regi av kommuner, fylkesmenn og Miljødirektoratet i samarbeid med aktuelle sektorer.

Tegnforklaring

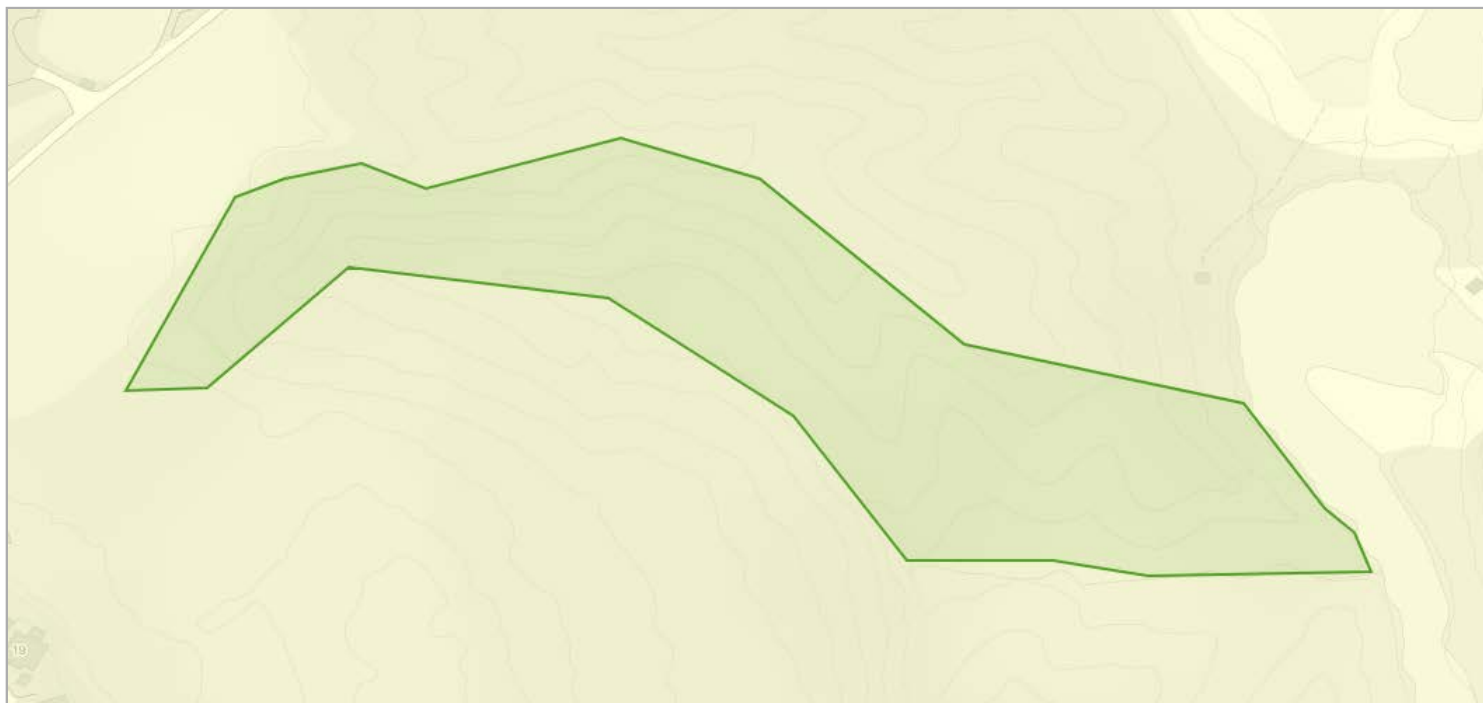
Naturtyper - DN håndbok 13
■ Område - Svært viktig og viktig

Objekter

Navn	Faktaark
Hæra	Faktaark (pdf) (https://faktaark.naturbase.no?id=BN00075431)

Radon

Kilde	Norges geologiske undersøkelse	Versjon	15.06.2020
--------------	--------------------------------	----------------	------------



Om datasettet

Datasettet viser hvilke områder i Norge som trolig er mer radonutsatt enn andre. Datasettet er basert på geologi og inneluftmålinger av radon. Inneluftmålinger er fra NRPA sin nasjonale database, og geologi er fra NGU sine berggrunns- og løsmassedatabaser. Berggrunnsdata er av målestokk 1:250.000 og løsmassedata er av varierende målestokk, fra 1:50.000 til 1:1000.000. Inneluftmålinger er brukt til å identifisere områder med forhøyd aktsomhet for radon. De er også brukt til å kjennetegne geologi i forhold til aktsomhet for radon, og denne kunnskapen er overført til områder hvor det finnes ingen eller få inneluftmålinger. Der hvor et område er klassifisert som «høy aktsomhet» er det beregnet at minst 20% av boligene har radonkonsentrasjoner over 200 Bq/m³, med 70% statistisk sikkerhet. Der hvor et område er klassifisert som «middels til lav aktsomhet» er det beregnet at opp til 20% av boligene har radonkonsentrasjoner over 200 Bq/m³, med 70% statistisk sikkerhet. Der hvor det ikke er nok data, eller hvor det ikke er nok statistisk sikkerhet for å beregne aktsomhet for radon, er områder klassifisert som «usikker aktsomhet». Alunskifer er tilknyttet forhøyde radonkonsentrasjoner. Områder hvor det finnes alunskifer er klassifisert som «særlig høy aktsomhet». Med å overføre kunnskap fra områder med inneluftmålinger til områder uten inneluftmålinger, er det antatt at radonegenskaper av en geologitype er det samme i hele landet. I praksis kan det forventes noe variasjon i radonegenskaper i polygoner av den samme geologitypen. I tillegg kan det forventes variasjon i radonegenskaper innenfor et polygon.

Tegnforklaring


Radon aktsomhetsområde
■ Moderat til lav

Objekter

Aktsomhetsgrad
Moderat til lav

Vannkraft, Utbygd og ikke utbygd

Kilde	Norges vassdrags- og energidirektorat	Versjon	22.06.2022
--------------	---------------------------------------	----------------	------------



Om datasettet

Før et vannkraftprosjekt kan søke konsesjon må det være avklart i forhold til Samlet plan. Prosjekter som tidligere har vært behandlet i Samlet plan kan søke konsesjon dersom det er plassert i kategori I. Prosjekter som er plassert i kategori II kan ikke søke konsesjon nå, men kan søke om å flytte prosjektet til kategori I på grunnlag av redusert konflikt eller at lokal motstand er opphørt. Miljøverndepartementet delegerte i 1995 ansvaret for den administrative driften av Samlet plan til Direktoratet for naturforvaltning. Avgjørelser innen Samlet plan gjøres av Miljødirektoratet i samråd med NVE. NVE har ansvar for den teknisk/økonomiske vurderingen av prosjektet og Fylkesmannen uttaler seg angående allmenne interesser.

Tegnforklaring

Delfelt
 Delfelt

Delfelt vannkraft

Delfeltnavn	Kraftverknavn
LEKUM	Lekum

Saksbehandler	Ingeborg Langeland		
Utskriftsdato	01.09.2022	Antall datasett	86

VIKTIG: Fravær av treff på et datasett betyr ikke nødvendigvis at området er fritatt for risiko, men at det ikke er gjort observasjoner av det aktuelle temaet i området, eller at området ikke er kartlagt. Treff på et datasett indikerer normalt at ytterligere undersøkelser er nødvendige.

11 Berørte datasett

- ❗ FKB-AR5
- ❗ Kraftforsyning - Nettanlegg
- ❗ Løsmasser N50/N250
- ❗ Mulighet for marin leire
- ❗ Tettsteder
- ❗ Veg senterlinje Elveg 2.0
- ❗ FKB-arealbruk
- ❗ Kulturminner - Lokaliteter, Enkeltminner og Sikringssoner
- ❗ Marin grense
- ❗ Radon
- ❗ Vannkraft, Utbygd og ikke utbygd

75 Sjekkede, ikke berørte datasett

- ✔ 100-meter belte kyst
- ✔ Ankringsområder
- ✔ Bergrettigheter
- ✔ Fiskeplasser redskap
- ✔ FKB-bane
- ✔ Flomsoner
- ✔ Forurenset grunn
- ✔ Grus og pukk
- ✔ Hoved- og biled
- ✔ Inngrepsfrie naturområder
- ✔ Jordsmonn - Jordkvalitet
- ✔ Kulturlandskap - verdifulle
- ✔ Kulturminner - Fredete bygninger
- ✔ Kulturminner - SEFRAK
- ✔ Kvikkleire
- ✔ Marine Naturtyper - DN håndbok 19
- ✔ Naturtyper - DN-håndbok 13
- ✔ Oppvekst og beiteområder
- ✔ Reindrift ekspropriasjon reinekspropriasjonsområde
- ✔ Reindrift høstbeite årstidbeite
- ✔ Reindrift konvensjonsområde reinkonvensjonsområde
- ✔ Reindrift Reinavtaleområde
- ✔ Reindrift reinbeiteområde
- ✔ Reindrift reinkonsesjonsområde
- ✔ Reindrift siidaområde
- ✔ Reindrift trekklei
- ✔ Reindrift vinterbeite årstidbeite
- ✔ Skredhendelser
- ✔ Snøskred - aktsomhetsområder
- ✔ Statlig sikra friluftslivsområder
- ✔ Store fjellskred
- ✔ Støysoner Avinors lufthavner
- ✔ Støysoner for Forsvarets flyplasser
- ✔ Strategisk støykartlegging veg
- ✔ Trafikkmengde
- ✔ Tur- og friluftsruter
- ✔ Vannforekomster
- ✔ Akvakulturlokaliteter
- ✔ Arter av nasjonal forvaltningsinteresse
- ✔ Dyrkbar jord
- ✔ FKB Tiltak
- ✔ Flom - aktsomhetsområder
- ✔ Foreslåtte naturvernområder
- ✔ Grunnvannsborehull
- ✔ Gyteområder
- ✔ Hoved- og biled, arealavgrensning
- ✔ Jord- og flomskred, aktsomhetsområder
- ✔ Kartlagte og verdsatte friluftslivsområder
- ✔ Kulturminner - Brannsmittområder
- ✔ Kulturminner - Kulturmiljøer
- ✔ Kulturminner - Verneverdig tette trehusmiljøer
- ✔ Låsettingsplasser
- ✔ Mineralressurser - industrimineral, naturstein og metaller
- ✔ Naturvernområder
- ✔ Reindrift beitehage
- ✔ Reindrift flyttlei
- ✔ Reindrift høstvinterbeite årstidbeite
- ✔ Reindrift oppsamlingsområde
- ✔ Reindrift reinbeitedistrikt
- ✔ Reindrift reindriftsanlegg
- ✔ Reindrift reinrestriksjonsområde
- ✔ Reindrift sommerbeite årstidsbeite
- ✔ Reindrift vårbeite årstidbeite
- ✔ Skredfaresoner
- ✔ Snø- og steinskred - aktsomhetsområder
- ✔ Statens vegvesens kvikkleiredata
- ✔ Steinsprang - aktsomhetsområder
- ✔ Støykartlegging veg etter T-1442
- ✔ Støysoner for BaneNORs jernbanenett
- ✔ Støysoner for Forsvarets skyte- og øvingsfelt etter T-1442
- ✔ Tilgjengelighet Friluft
- ✔ Trafikkulykker
- ✔ Utvalgte naturtyper
- ✔ Verneplan for vassdrag

4 Berørte eiendommer

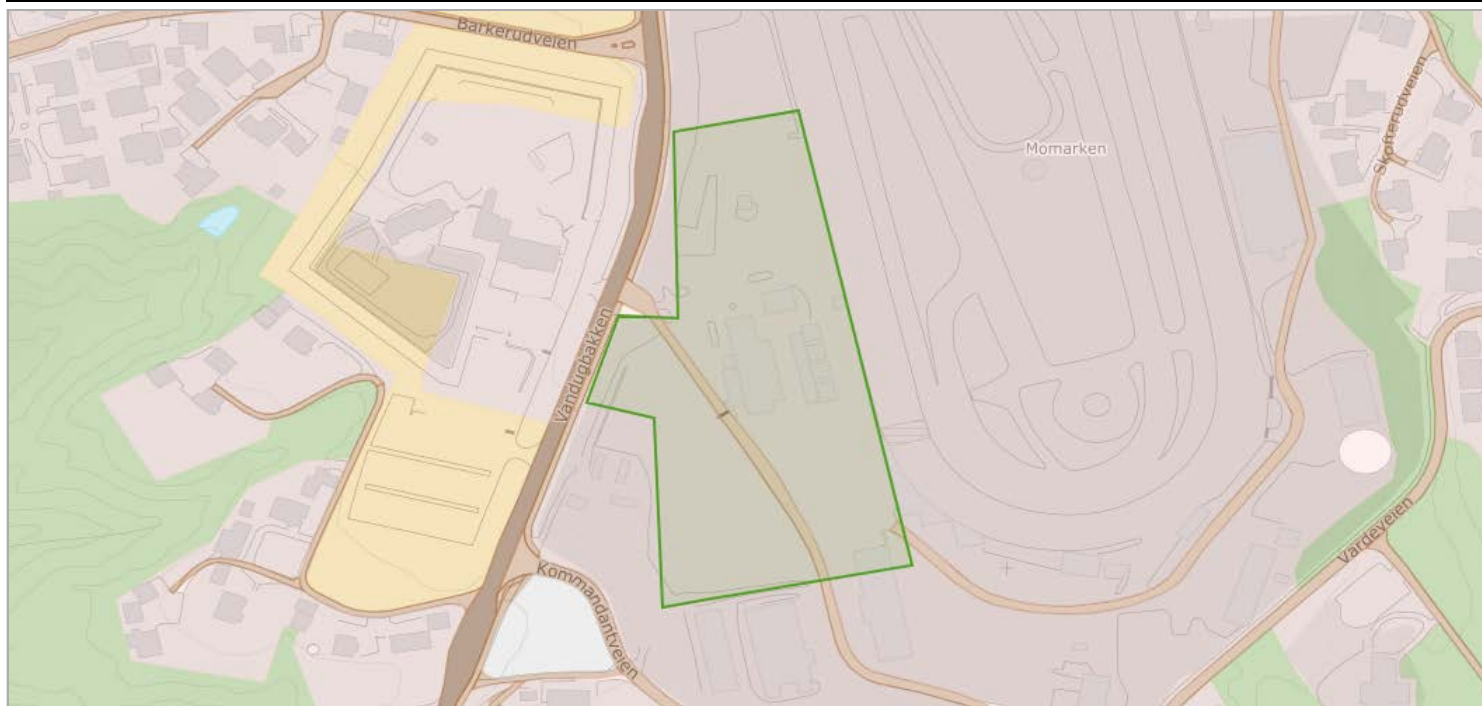
➤ 3014 154/15

➤ 3014 156/15

➤ 3014 329/28

➤ 3014 331/1

Kilde	kommunene	Versjon	03.05.2022
-------	-----------	---------	------------



Om datasettet

FKB-AR5 beskriver Norges arealressurser i målestokk 1:5 000. AR5 vil danne grunnlag for videre ajourhold av detaljert arealressursinformasjon. AR5 er et flatedekkende datasett som er velegnet for analyseformål og kartframstillinger.

Tegnforklaring

	Bebyggelse
	Fulldyrka jord
	Skog
	Åpen fastmark
	Ferskvann
	Samferdsel

Objekter

Arealtype	Grunnforhold	Skogbonitet	Treslag	Antall
Samferdsel	Ikke relevant	Ikke relevant	Ikke relevant	2
Bebyggd	Ikke relevant	Ikke relevant	Ikke relevant	2

Kilde	kommunene	Versjon	03.05.2022
-------	-----------	---------	------------



Om datasettet

Arealbruk beskriver den fysiske bruk av et geografisk område. Eksempler på dette er parkering på et jorde som vil kodes som en parkeringsplass, uavhengig av om dette arealstykket egner seg som fulldyrka. Arealbruken må holdes atskilt fra markslagsbeskrivelsene som beskriver jordas bærevne (arealtilstand, bonitet, markslag og mineralske råstoffer). En del objekter befinner seg derimot i et grenseland, og det kan være vanskelig å avgjøre i hvilke kapittel de ulike objektene hører hjemme.

Objekter

Objekttype
sportidrettsplass

Kraftforsyning - Nettanlegg


Kilde	Norges vassdrags- og energidirektorat	Versjon	06.04.2022
--------------	---------------------------------------	----------------	------------



Om datasettet

Viser beliggenhet av transformatorstasjoner, master i sentral- og regionalnett, sentral- og regionalnett med spenningsnivå og eier, samt sjøkabler med spenningsnivå og eier. Pt er distribusjonsnett ikke en del av datasettet. Jordkabler er heller ikke inkludert.

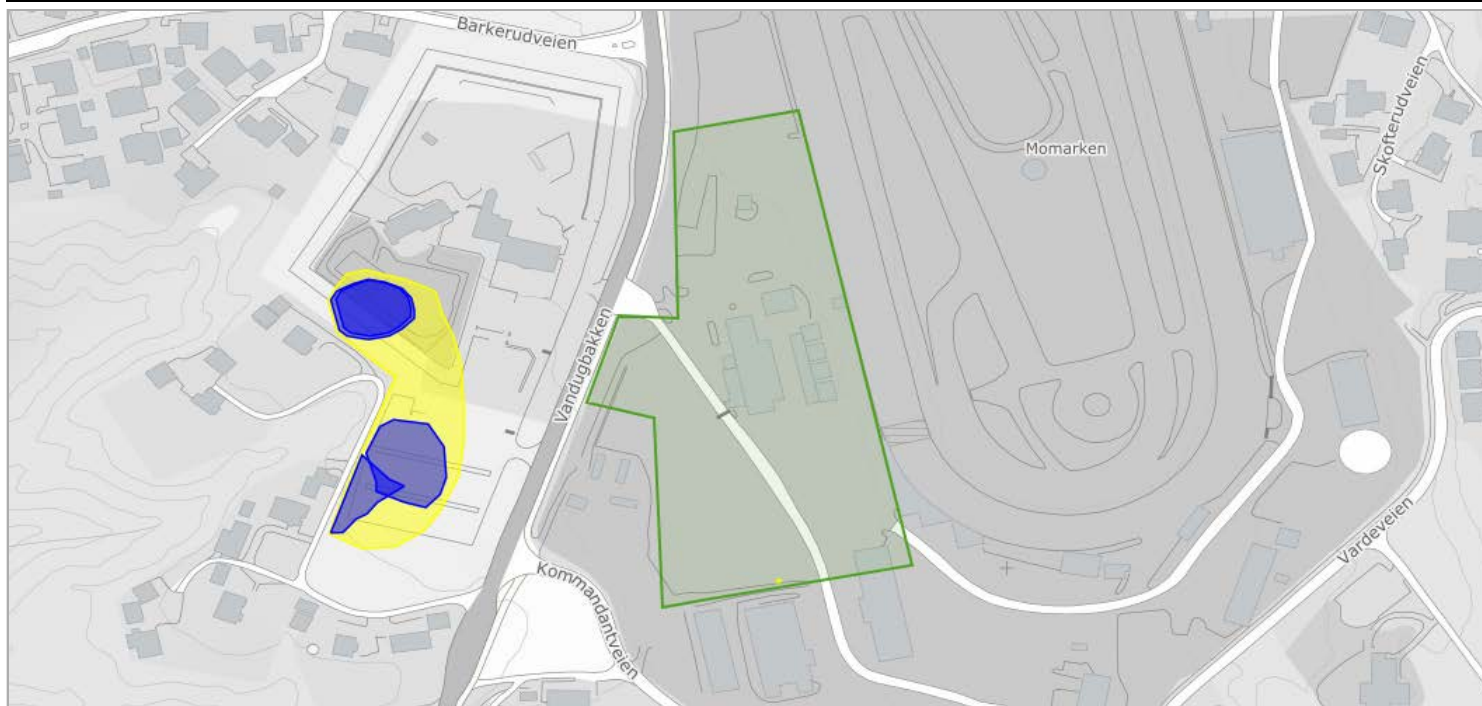
Tegnforklaring

- Områdekonsesjoner
-  Områdekonsesjoner

Områdekonsesjon

Navn	Konsesjonstype	Eiertype	Antall
ELVIA AS	VANLIG	EVERK	4

Kilde	Riksantikvaren	Versjon	31.08.2022
-------	----------------	---------	------------



Om datasettet

Datasettet Kulturminner – Lokalteter, Enkeltminner og Sikringssoner inneholder alle kulturminner på fastlands-Norge og Svalbard (bortsett fra kulturminner som har begrenset offentlighet) som er registrert i Riksantikvarens offisielle database over kulturminner og kulturmiljøer, Askeladden, uavhengig av vernestatus. Et kulturminne er i denne sammenhengen en helhet bestående av en lokalitet med et eller flere enkeltminner, samt sikringssoner (hvis vernestatus tilsier det). Overordnet kan man si at et enkeltminne representerer et fysisk kulturminne, med dets geografiske utstrekning og informasjon som er spesifikt for det. En lokalitet representerer et geografisk område som inneholder et eller flere enkeltminner som hører sammen på en eller annen måte. Lokaliteten inneholder generell informasjon om dette området, samt informasjon om høyeste vern («høyesteVern») blant enkeltminnene innenfor. Eksempelvis vil et gravfelt utgjøre en lokalitet, mens gravhaug(er)/gravrøys(er) i gravfeltet utgjør enkeltminner. For nyere tids kulturminner kan lokaliteten være ett anlegg som er representert av et enkelt bygg, et gårdstun bestående av flere bygninger, eller én eller flere bygninger med et vedtaksfredet område rundt (park, hage, o.l.). En sikringszone er et geografisk område rundt automatisk fredede kulturminner. Området er ment for å gi et ekstra vern mot tiltak, og er derfor særlig viktig å ta hensyn til.

Tegnforklaring

Lokaliteter
 Lokalitet
Enkeltminner
 Enkeltminne

Informasjonen skal benyttes for å sikre unødig tap av kulturminner i forbindelse med utarbeidelse av kommuneplaner, reguleringsplaner og byggessaksbehandling. Kommuner skal ta hensyn til påviste automatisk freda kulturminner (representert ved deres sikringszone), samt kulturminner som er vedtaks- eller forskriftsfredet etter kulturminneloven. Automatisk fredete kulturminner som skal sikres gjennom plan skal avmerkes i plankart som hensynssone d). I byggesaksbehandlig skal inngrep som finner sted innenfor freda områder behandles av kulturminneforvaltningen.

Lokaliteter

Navn	Kommune	KulturminneId	Vernetype	Link til kulturminnesøk
Momarken	3014	127009	FJE	Link (http://kulturminnesok.no/ra/lokalitet/127009)

Kilde	Norges geologiske undersøkelse	Versjon	31.08.2022
--------------	--------------------------------	----------------	------------



Om datasettet

Datagrunnlaget for tema jordarter er basert på innholdet i kvartærgeologiske kart (løsmassekart), som foreligger analogt i flere målestokker (hovedsaklig M 1:50.000). Kartene er konvertert til digital form ved hjelp av skanning og vektorisering. I første omgang er kun flatene og formelementer (linjer) etablert som digitale datasett. Senere vil også punktinformasjonen bli tilgjengelig. Temakoder og egenskaper følger i hovedsak SOSI-standard, versjon 4.0. I egenskapstabellen til kartet er det gitt opplysninger om jordartstype, og med utgangspunkt i jordartenes egenskaper er det utviklet avledede tema. Dette kan være infiltrasjonsegenskaper og grunnvannspotensiale. Forholdene ligger også til rette for senere å utvikle tema av interesse for avfallsdeponering, grunnforhold og telefare. De avleda temaene må ikke oppfattes som absolutte, men er kun retningsgivende. Lokale forhold og variasjoner vil kunne medvirke til at avledningen burde være annerledes enn oppgitt. Lokale undersøkelser anbefales derfor før tiltak basert på avledningen settes i verk.

Tegnforklaring

Løsmasser N50/N250	
■	Hav og fjordavsetning, tykt dekke
■	Marin strandavsetning
■	Hav og fjordavsetning, tynt dekke
■	Bart fjell med tynt torvdekke

Objekter

Løsmasstype	Infiltrasjonsegenskap	Grunnvann
Marin strandavsetning,sammenhengende dekke	Middels egnet	Begrenset grunnvannspotensial

Marin grense

Kilde	Norges geologiske undersøkelse	Versjon	31.08.2022
-------	--------------------------------	---------	------------



Om datasettet

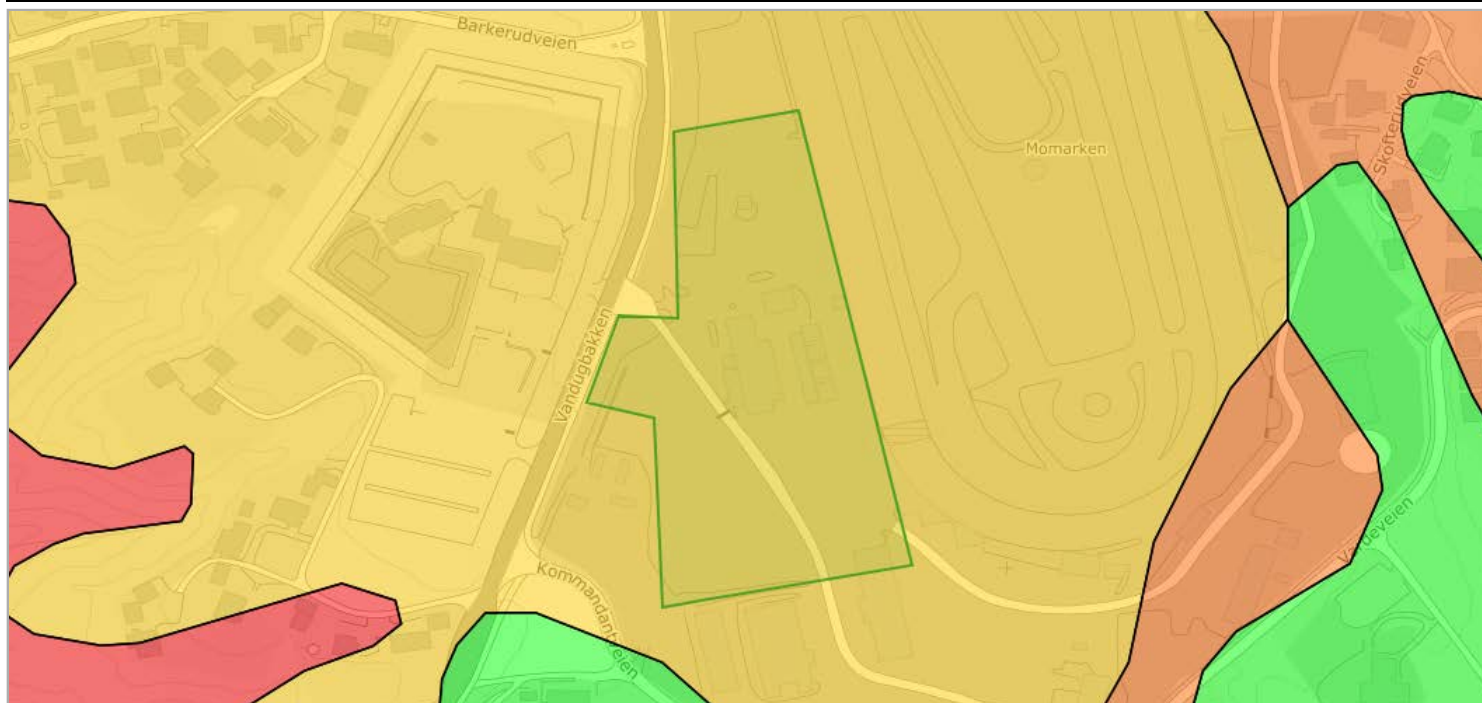
Marin grense angir det høyeste nivået som havet nådde etter siste istid. Marin grense angir dermed det høyest mulige nivået for marine sedimenter (hav- og fjordavsetninger) som er hevet til tørt land. Dataene består av punktregistreringer, linjer samt polygoner. Linjer og polygoner er modellert fra punktene og en 10 m høydemodell.

Tegnforklaring

- Marin grense flate
- Marin grense flate

Mulighet for marin leire

Kilde	Norges geologiske undersøkelse	Versjon	31.08.2022
-------	--------------------------------	---------	------------



Om datasettet

Mulighet for marin leire er basert på løsmassekart i ulik målestokk og datasett for marin grense. Løsmasseyter under marin grense er klassifisert etter muligheten for å finne marin leire og kan grovt sett inndeles i seks klasser. Karttjenesten 'Mulighet for marin leire' er opprettet som en hjelp til å lese et kvartærgeologisk kart. Datasettet kan brukes til overordnet "screening" av store områder mht mulig forekomst av marin leire. Andre type data kan bidra til å verifisere om hvorvidt marin leire er tilstede eller ikke, for eksempel grunnboringsdata.

Tegnforklaring

Mulighet for marin leire
■ Svært stor
■ Svært stor, men usammenhengende eller tynt
■ Stor
■ Stort sett fraværende

Objekter

Mulig marin leire	Løsmasstype
stor	Marin strandavsetning,sammenhengende dekke

Radon

Kilde	Norges geologiske undersøkelse	Versjon	15.06.2020
--------------	--------------------------------	----------------	------------



Om datasettet

Datasettet viser hvilke områder i Norge som trolig er mer radonutsatt enn andre. Datasettet er basert på geologi og inneluftmålinger av radon. Inneluftmålinger er fra NRPA sin nasjonale database, og geologi er fra NGU sine berggrunns- og løsmassedatabaser. Berggrunnsdata er av målestokk 1:250.000 og løsmassedata er av varierende målestokk, fra 1:50.000 til 1:1000.000. Inneluftmålinger er brukt til å identifisere områder med forhøyd aktsomhet for radon. De er også brukt til å kjennetegne geologi i forhold til aktsomhet for radon, og denne kunnskapen er overført til områder hvor det finnes ingen eller få inneluftmålinger. Der hvor et område er klassifisert som «høy aktsomhet» er det beregnet at minst 20% av boligene har radonkonsentrasjoner over 200 Bq/m³, med 70% statistisk sikkerhet. Der hvor et område er klassifisert som «middels til lav aktsomhet» er det beregnet at opp til 20% av boligene har radonkonsentrasjoner over 200 Bq/m³, med 70% statistisk sikkerhet. Der hvor det ikke er nok data, eller hvor det ikke er nok statistisk sikkerhet for å beregne aktsomhet for radon, er områder klassifisert som «usikker aktsomhet». Alunskifer er tilknyttet forhøyde radonkonsentrasjoner. Områder hvor det finnes alunskifer er klassifisert som «særlig høy aktsomhet». Med å overføre kunnskap fra områder med inneluftmålinger til områder uten inneluftmålinger, er det antatt at radonegenskaper av en geologitype er det samme i hele landet. I praksis kan det forventes noe variasjon i radonegenskaper i polygoner av den samme geologitypen. I tillegg kan det forventes variasjon i radonegenskaper innenfor et polygon.

Tegnforklaring

Radon aktsomhetsområde
■ Moderat til lav

Objekter

Aktsomhetsgrad
Moderat til lav

Tettsteder

Kilde	Statistisk sentralbyrå	Versjon	31.08.2022
-------	------------------------	---------	------------



Om datasettet

Tettsteder er geografiske områder som har en dynamisk avgrensning, og antall tettsteder og deres yttergrenser vil endre seg over tid avhengig av byggeaktivitet og befolkningsutvikling.

Et tettsted er en hussamling med minst 200 bosatte og der avstanden mellom husene normalt ikke skal overstige 50 meter. Les mer om tettsted og fullstendig definisjon her: <http://www.ssb.no/bef tett>.

Tegnforklaring

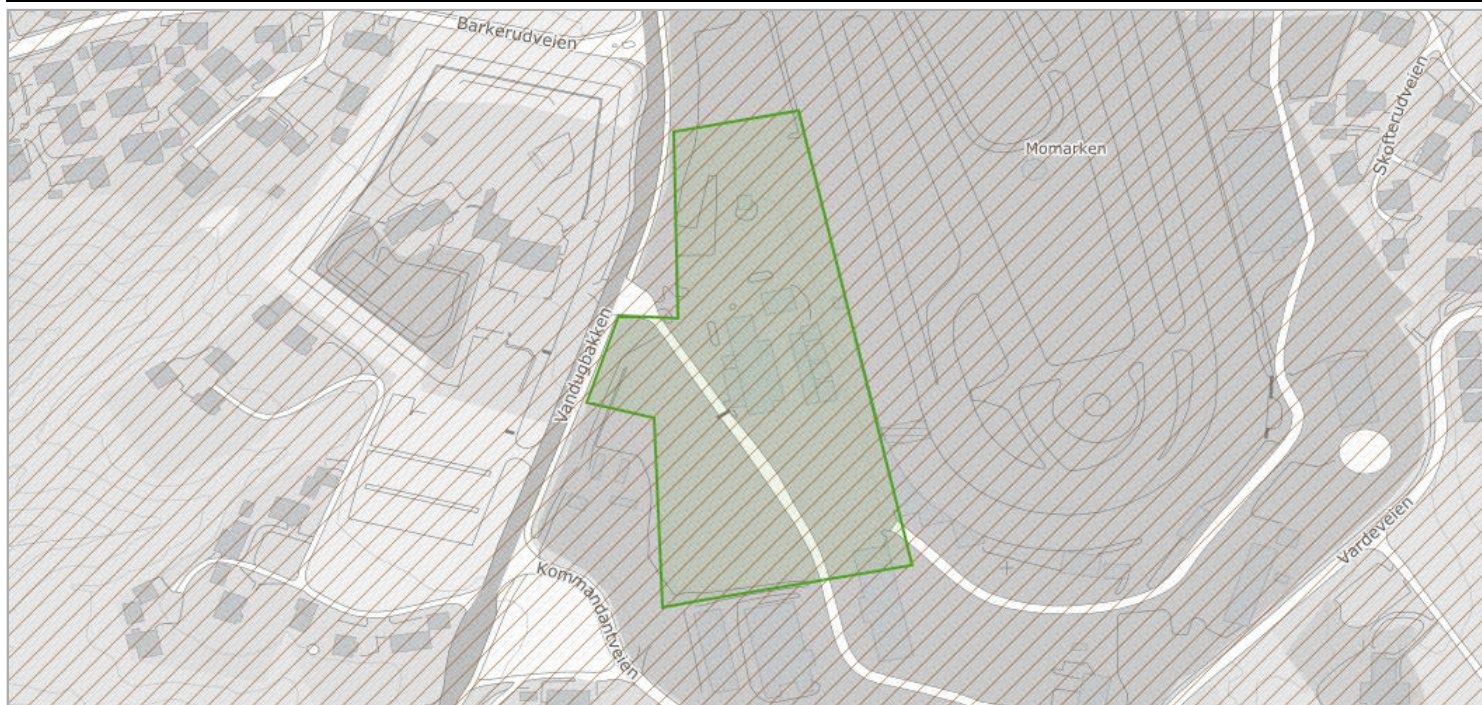
Tettsteder
Tettsteder

Objekter

Tettstednr	Navn	Innbyggere	Areal
0121	Mysen	6759	4.70715238052

Vannkraft, Utbygd og ikke utbygd

Kilde	Norges vassdrags- og energidirektorat	Versjon	22.06.2022
-------	---------------------------------------	---------	------------



Om datasettet

Før et vannkraftprosjekt kan søke konsesjon må det være avklart i forhold til Samlet plan. Prosjekter som tidligere har vært behandlet i Samlet plan kan søke konsesjon dersom det er plassert i kategori I. Prosjekter som er plassert i kategori II kan ikke søke konsesjon nå, men kan søke om å flytte prosjektet til kategori I på grunnlag av redusert konflikt eller at lokal motstand er opphørt. Miljøverndepartementet delegerte i 1995 ansvaret for den administrative driften av Samlet plan til Direktoratet for naturforvaltning. Avgjørelser innen Samlet plan gjøres av Miljødirektoratet i samråd med NVE. NVE har ansvar for den teknisk/økonomiske vurderingen av prosjektet og Fylkesmannen uttaler seg angående allmenne interesser.

Tegnforklaring

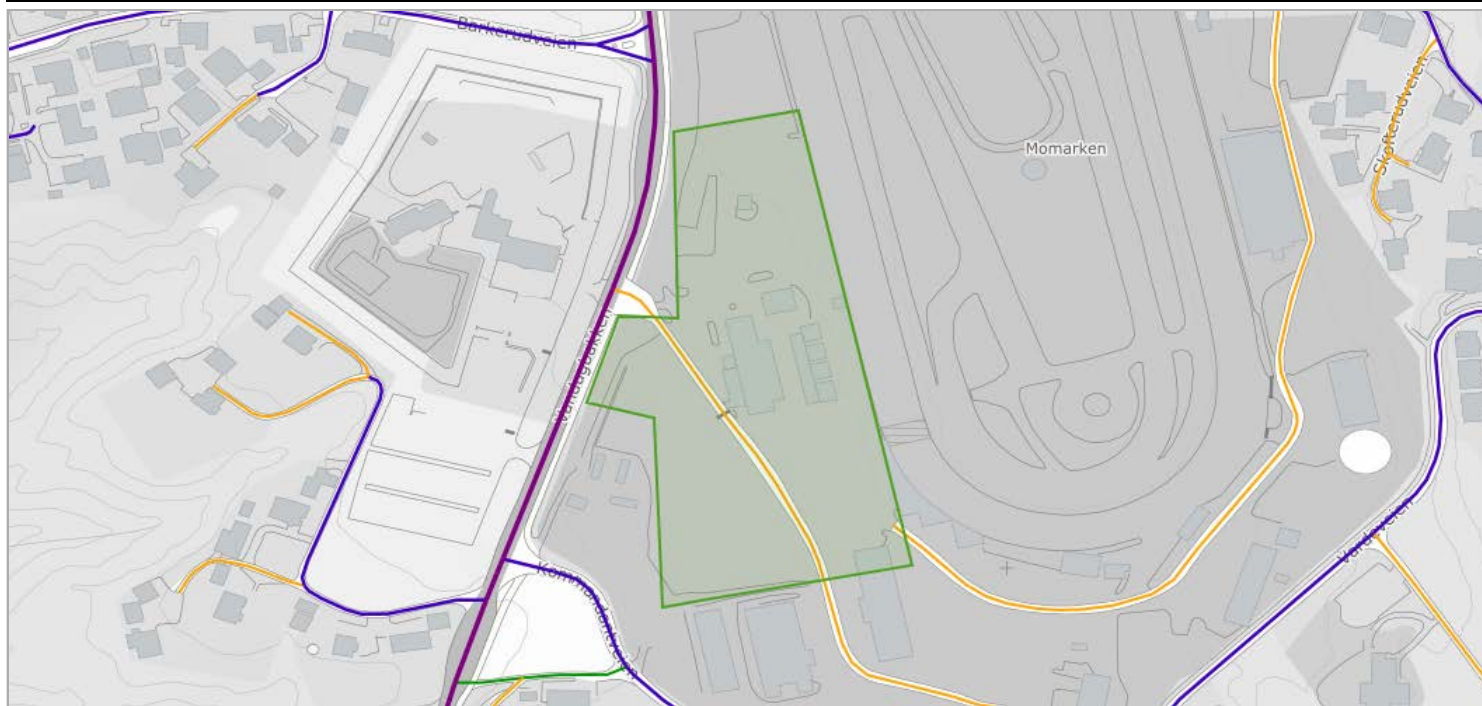
 Delfelt
 Delfelt

Delfelt vannkraft

Delfeltnavn	Kraftverknavn
LEKUM	Lekum

Veg senterlinje Elveg 2.0

Kilde	Kartverket	Versjon	04.05.2022
-------	------------	---------	------------



Om datasettet

Elveg 2.0 er et vegnettssdatasett som omfatter alle kjørbare veger som er lengre enn 50 meter, eller del av et nettverk, samt gang- og sykkelveger og sykkelveger representert som veglenkegeometri. Fortau, gangveger og gangfelt som tidligere fantes i FKB-TraktorvegSti, skal også bli en del av Elveg 2.0, disse blir lagt til i løpet av 2021. I tillegg inneholder datasettet adresseinformasjon (som gir mulighet for kobling til matrikkelen og andre registre), fartsgrenser, trafikkreguleringer, trafikkrestriksjoner og vegklasser, alle representert som lineært refererte objekter. Veglenkens attributter er tematisert etter typeveg, vegkategori og vegfase. Lineært refererte objekter er enkeltstående objekter med lineære referanser til veglenken. Elveg 2.0 er en eksport fra Nasjonal vegdatabank (NVDB) og ajourholdes av Statens vegvesen og Kartverket. Dette er et nytt produkt, så ikke nøl med å ta kontakt hvis det er spørsmål rundt Elveg 2.0. Datasettet egner seg godt til bilnavigasjon, transportplanlegging, transportoptimalisering, ruteplanlegging, samfunnsplanlegging, adressering, vedlikehold og drift og kartfremstilling i både stor og liten målestokk.

Tegnforklaring

	Fylkesveg
	Kommunalveg
	Kommunalveg
	Privatveg
	Gang - og sykkelveger
	Gang- og sykkelveg

Objekter

Objekttype	Vegkategori	Vegnummer
veglenke	P	90923
veglenke	P	98318
veglenke	P	98000
veglenke	P	98672

Saksbehandler	Ingeborg Langeland		
Utskriftsdato	30.06.2022	Antall datasett	88

VIKTIG: Fravær av treff på et datasett betyr ikke nødvendigvis at området er fritatt for risiko, men at det ikke er gjort observasjoner av det aktuelle temaet i området, eller at området ikke er kartlagt. Treff på et datasett indikerer normalt at ytterligere undersøkelser er nødvendige.

11 Berørte datasett

- ❗ Dyrkbar jord
- ❗ Jordsmonn - Jordkvalitet
- ❗ Kraftforsyning - Nettanlegg
- ❗ Marin grense
- ❗ Radon
- ❗ Vannkraft, Utbygd og ikke utbygd
- ❗ FKB-AR5
- ❗ Kartlagte og verdsatte friluftslivsområder
- ❗ Løsmasser N50/N250
- ❗ Mulighet for marin leire
- ❗ Tettsteder

77 Sjekkede, ikke berørte datasett

- ✔ 100-meter belte kyst
- ✔ Ankringsområder
- ✔ Bergrettigheter
- ✔ FKB Tiltak
- ✔ FKB-bane
- ✔ Flomsoner
- ✔ Forurenset grunn
- ✔ Grus og pukk
- ✔ Hoved- og biled
- ✔ Inngrepsfrie naturområder
- ✔ Kulturlandskap - verdifulle
- ✔ Kulturminner - Enkeltminner
- ✔ Kulturminner - Kulturmiljøer
- ✔ Kulturminner - SEFRAK
- ✔ Kulturminner - Verneverdig tette trehusmiljøer
- ✔ Låsettingsplasser
- ✔ Mineralressurser - industrimineral, naturstein og metaller
- ✔ Naturvernområder
- ✔ Reindrift beitehage
- ✔ Reindrift flyttlei
- ✔ Reindrift høstvinterbeite årstidbeite
- ✔ Reindrift oppsamlingsområde
- ✔ Reindrift reinbeitedistrikt
- ✔ Reindrift reindrifsanlegg
- ✔ Reindrift reinrestriksjonsområde
- ✔ Reindrift sommerbeite årstidsbeite
- ✔ Reindrift vårbeite årstidbeite
- ✔ Skredfaresoner
- ✔ Snø- og steinskred - aktsomhetsområder
- ✔ Statens vegvesens kvikkleiredata
- ✔ Steinsprang - aktsomhetsområder
- ✔ Støykartlegging veg etter T-1442
- ✔ Støysoner for BaneNORs jernbanenett
- ✔ Støysoner for Forsvarets skyte- og øvingsfelt
- ✔ Tilgjengelighet Friluft
- ✔ Trafikkulykker
- ✔ Utvalgte naturtyper
- ✔ Akvakulturlokaliteter
- ✔ Arter av nasjonal forvaltningsinteresse
- ✔ Fiskeplasser redskap
- ✔ FKB-arealbruk
- ✔ Flom - aktsomhetsområder
- ✔ Foreslåtte naturvernområder
- ✔ Grunnvannsborehull
- ✔ Gyteområder
- ✔ Hoved- og biled, arealavgrensning
- ✔ Jord- og flomskred, aktsomhetsområder
- ✔ Kulturminner - Brannsmittområder
- ✔ Kulturminner - Fredete bygninger
- ✔ Kulturminner - Lokalteter
- ✔ Kulturminner - Sikringssoner
- ✔ Kvikkleire
- ✔ Marine Naturtyper - DN håndbok 19
- ✔ Naturtyper - DN-håndbok 13
- ✔ Oppvekst og beiteområder
- ✔ Reindrift ekspropriasjon reinekspriasjonsområde
- ✔ Reindrift høstbeite årstidbeite
- ✔ Reindrift konvensjonsområde reinkonvensjonsomrade
- ✔ Reindrift Reinavtaleområde
- ✔ Reindrift reinbeiteområde
- ✔ Reindrift reinkonsesjonsområde
- ✔ Reindrift siidaområde
- ✔ Reindrift trekklei
- ✔ Reindrift vinterbeite årstidbeite
- ✔ Skredhendelser
- ✔ Snøskred - aktsomhetsområder
- ✔ Statlig sikra friluftslivsområder
- ✔ Store fjellskred
- ✔ Støysoner Avinors lufthavner
- ✔ Støysoner for Forsvarets flyplasser
- ✔ Strategisk støykartlegging veg
- ✔ Trafikkmengde
- ✔ Tur- og friluftsruter
- ✔ Vannforekomster

- ☑ Veg senterlinje Elveg 2.0
- ☑ Vernskog

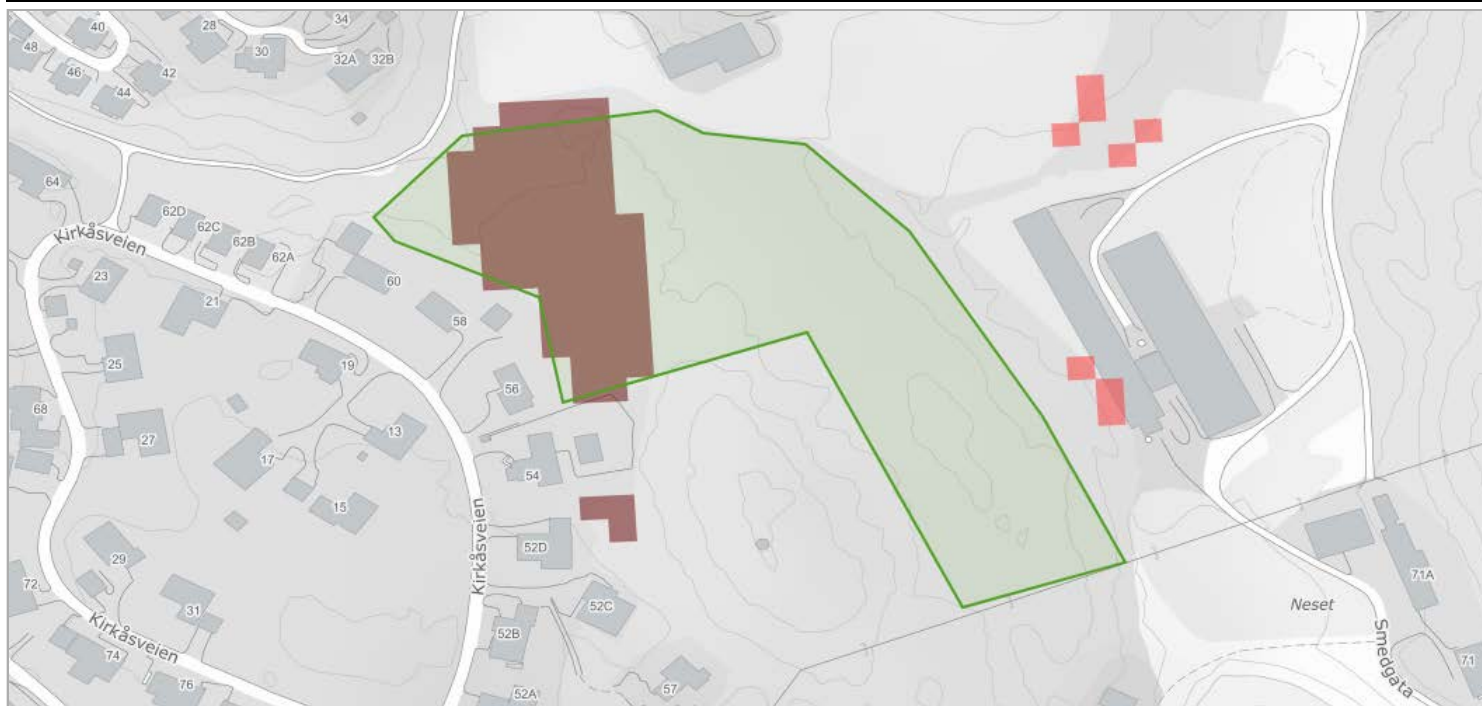
- ☑ Verneplan for vassdrag

7 Berørte eiendommer

- 3014 157/5
- 3014 159/11
- 3014 157/6
- 3014 159/154
- 3014 157/44
- 3014 157/45
- 3014 157/46

Dyrkbar jord

Kilde	Norsk institutt for bioøkonomi	Versjon	28.06.2022
-------	--------------------------------	---------	------------



Om datasettet

Landsdekkende kartlag som viser arealer som ved oppdyrking kan settes i stand slik at de vil holde kravene til fulldyrka jord og som holder kravene til klima og jordkvalitet for plantedyrking. FKB-Dyrkbar jord er etablert som et avledet datasett fra det gamle digitale markslagskartet (DMK). Det nye datasettet er maskinelt oppdatert med informasjonen fra arealressurskart i målestokk 1:5000 (FKB-AR5). FKB-Dyrkbar jord oppdateres årlig, basert på ny årsversjon av FKB-AR5 (pr. 31/12 året før). Egenskap som skal brukes til å fremstille kartlaget heter DYRKBARJOR. Dyrkbar jord kan være registrert på arealtypene overflatedyrka jord, innmarksbeite, skog, åpen fastmark og myr i AR5.

Tegnforklaring

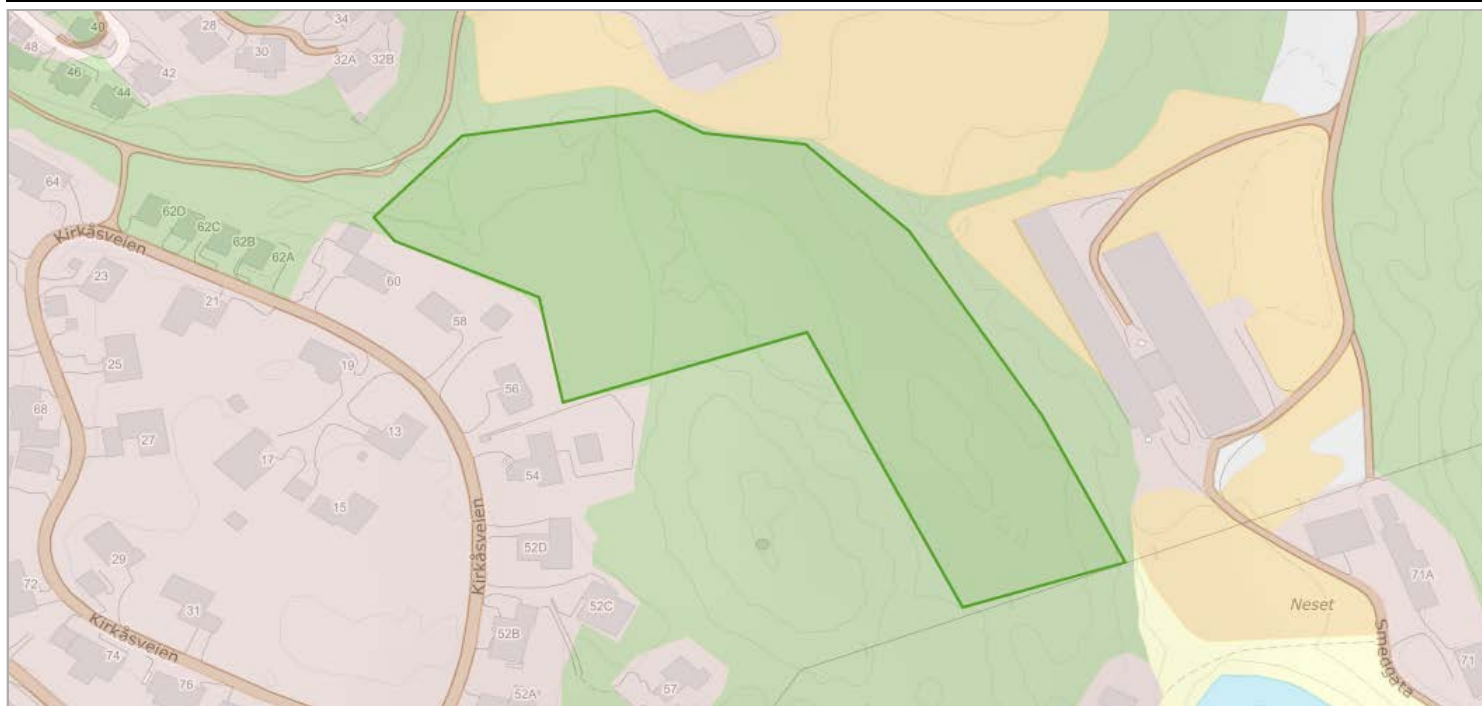
Arealressursflate
■ Dyrkbar jord ikke endret etter 2008
■ Dyrkbar jord endret etter 2008

Objekter

Endret etter 2008

Ikke endret etter 2008

Kilde	kommunene	Versjon	03.05.2022
-------	-----------	---------	------------



Om datasettet

FKB-AR5 beskriver Norges arealressurser i målestokk 1:5 000. AR5 vil danne grunnlag for videre ajourhold av detaljert arealressursinformasjon. AR5 er et flatedekkende datasett som er velegnet for analyseformål og kartframstillinger.

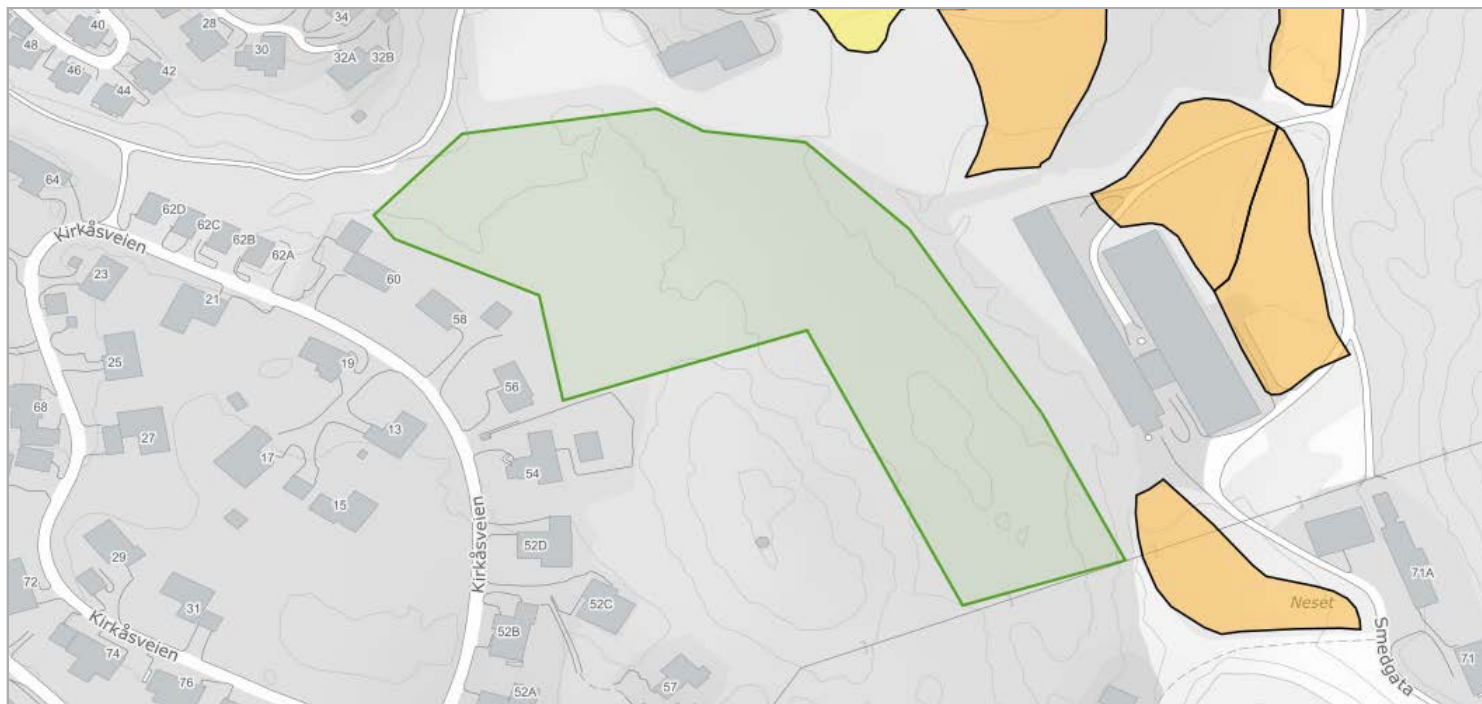
Tegnforklaring

	Bebyggelse
	Fulldyrka jord
	Innmarksbeite
	Skog
	Åpen fastmark
	Ferskvann
	Samferdsel

Objekter

Arealtype	Grunnforhold	Skogbonitet	Treslag	Antall
Skog	Organiske jordlag	Middels	Barskog	2
Skog	Jorddekt	Høy	Barskog	1
Skog	Grunnlendt	Lav	Barskog	1
Bebygd	Ikke relevant	Ikke relevant	Ikke relevant	1
Skog	Jorddekt	Middels	Barskog	1

Kilde	Norsk institutt for bioøkonomi	Versjon	29.06.2022
-------	--------------------------------	---------	------------



Om datasettet

Kartlaget jordkvalitet viser en vurdering av jordegenskaper som er viktig for den agronomiske bruken av jorda, samt jordbruksarealets hellingsgrad. Jordkvalitetskartet er uavhengig av klima og forutsetter at jorda er drevet i henhold til god agronomisk praksis. Rundt halvparten av Norges fulldyrka og overflatedyrka jord er jordsmonnskartlagt, med hovedvekt på Sør-Østlandet, Trøndelag og Jæren. På enkelte steder er også innmarksbeite kartlagt. Kartlaget er fremstilt i målestokk 1:5000 og er tilpasset bruk i målestokker fra 1:5000 til 1:20 000. Egenskap som skal brukes til å fremstille kartlaget heter JORDKVALIT. Areal i kvadratmeter er oppført under AREA_C. Datasettet lastes ned kommunevis.

Tegnforklaring

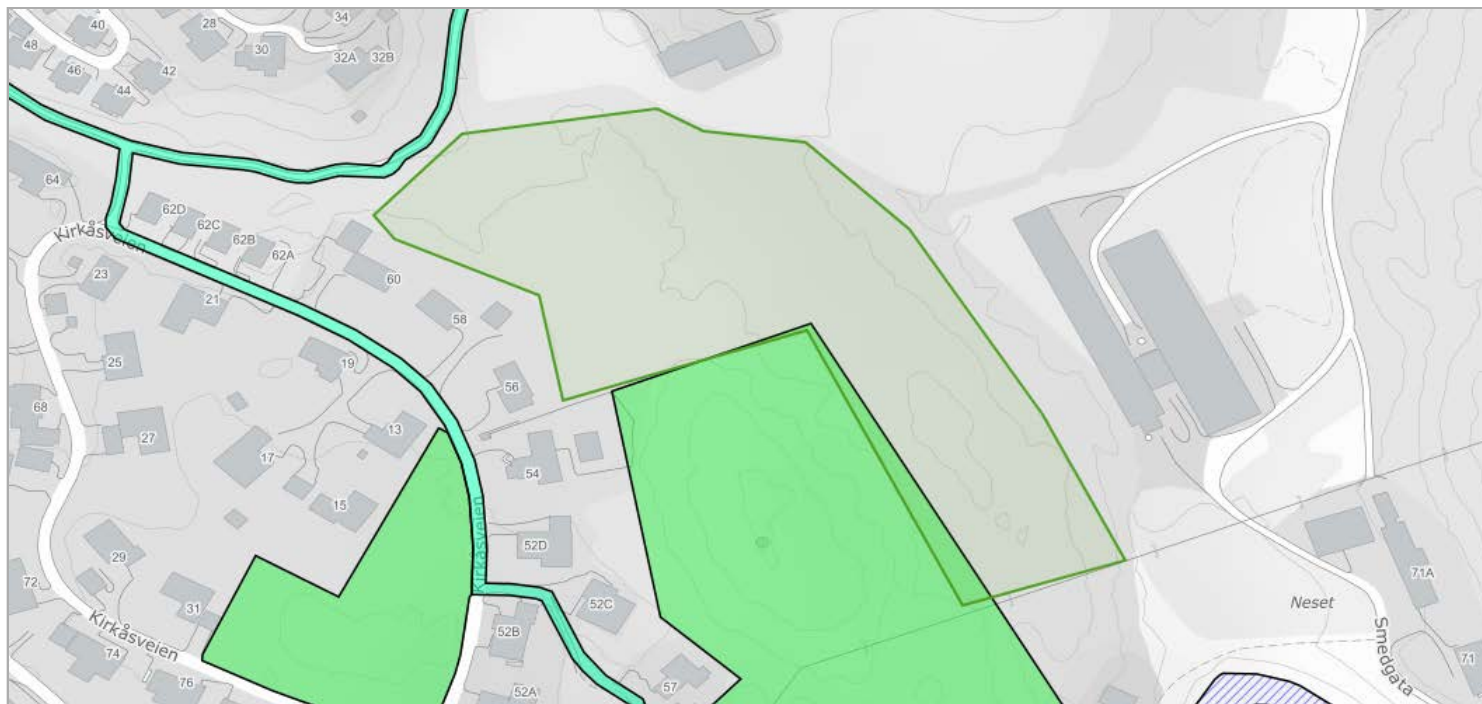
Jordkvalitet
God jordkvalitet
Mindre god jordkvalitet

Objekter

Jordkvalitet
4

Kartlagte og verdsatte friluftslivsområder

Kilde	Miljødirektoratet	Versjon	29.06.2022
-------	-------------------	---------	------------



Om datasettet

Datasettet viser områder som er kartlagt og verdsatt etter metodikken i Miljødirektoratets Veileder M98-2013 (Tidligere DN håndbok 25 – 2004 Kartlegging og verdsatt av friluftslivsområder). Formålet med datasettet er å gi en oversikt over områder som er viktige for allmennhetens friluftsliv, og at det skal være lett å redegjøre for hvilke vurderinger og kriterier som er lagt til grunn for arbeidet og det ferdige produktet.

Tegnforklaring

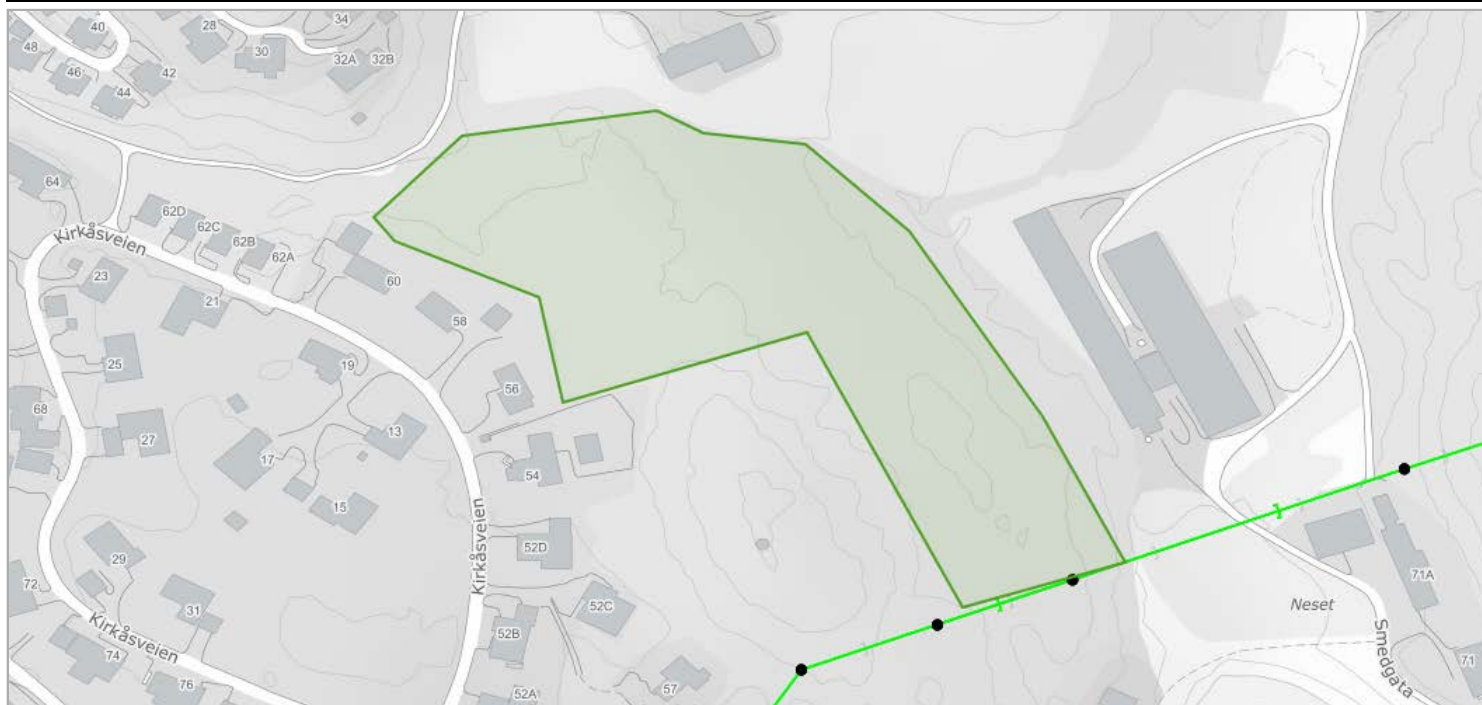
Kartlagte friluftslivsområder
Kartlagte friluftslivsområde - leke- og rekreasjonsområde
Kartlagte friluftslivsområde - grennkorrider
Kartlagte friluftslivsområde - strandsoner med tilhørende sjø og vassdrag

Objekter

Navn	Fritype	Friverdi	Faktaark
Sørli	LekeOgRekreasjonsomraade	RegistrertFriluftslivsomraade	Faktaark (pdf) (http://faktaark.naturbase.no/?id=FK00017823)

Kraftforsyning - Nettanlegg

Kilde	Norges vassdrags- og energidirektorat	Versjon	06.04.2022
--------------	---------------------------------------	----------------	------------



Om datasettet

Viser beliggenhet av transformatorstasjoner, master i sentral- og regionalnett, sentral- og regionalnett med spenningsnivå og eier, samt sjøkabler med spenningsnivå og eier. Pt er distribusjonsnett ikke en del av datasettet. Jordkabler er heller ikke inkludert.

Tegnforklaring

	Områdekonsesjoner
	Områdekonsesjoner
	Distribusjonsnett
—	Distribusjonsnett
●	Master og stolper
●	Master og stolper

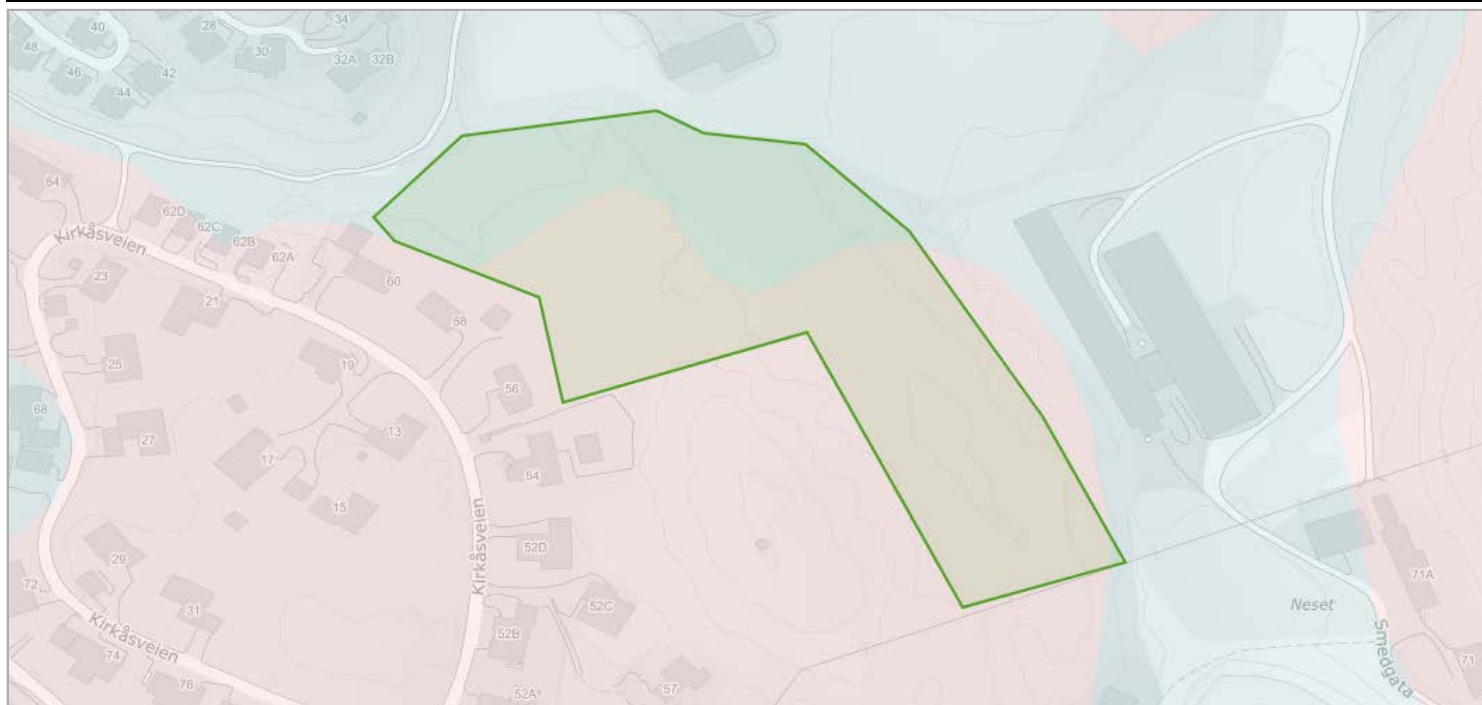
Distribusjonsnett

Eier	Plassering	NVE - id	Antall
ELVIA AS	-	-	4

Områdekonsesjon

Navn	Konsesjonstype	Eiertype	Antall
ELVIA AS	VANLIG	EVERK	4

Kilde	Norges geologiske undersøkelse	Versjon	29.06.2022
--------------	--------------------------------	----------------	------------



Om datasettet

Datagrunnlaget for tema jordarter er basert på innholdet i kvartærgeologiske kart (løsmassekart), som foreligger analogt i flere målestokker (hovedsaklig M 1:50.000). Kartene er konvertert til digital form ved hjelp av skanning og vektorisering. I første omgang er kun flatene og formelementer (linjer) etablert som digitale datasett. Senere vil også punktinformasjonen bli tilgjengelig. Temakoder og egenskaper følger i hovedsak SOSI-standarden, versjon 4.0. I egenskapstabellen til kartet er det gitt opplysninger om jordartstype, og med utgangspunkt i jordartenes egenskaper er det utviklet avledede tema. Dette kan være infiltrasjonsegenskaper og grunnvannspotensiale. Forholdene ligger også til rette for senere å utvikle tema av interesse for avfallsdeponering, grunnforhold og telefare. De avleda temaene må ikke oppfattes som absolutte, men er kun retningsgivende. Lokale forhold og variasjoner vil kunne medvirke til at avledningen burde være annerledes enn oppgitt. Lokale undersøkelser anbefales derfor før tiltak basert på avledningen settes i verk.

Tegnforklaring

Løsmasser N50/N250	
■	Hav og fjordavsetning, tykt dekke
■	Hav og fjordavsetning, tynt dekke
■	Bart fjell med tynt torvdekke

Objekter

Løsmasstype	Infiltrasjonsegenskap	Grunnvann
Bart fjell	Uegnet	Ikke grunnvannspotensial i løsmassene
Hav- og fjordavsetning og strandavsetning, usammenhengende eller tynt dekke over berggrunnen	Lite egnet	Ikke grunnvannspotensial i løsmassene

Marin grense

Kilde	Norges geologiske undersøkelse	Versjon	29.06.2022
-------	--------------------------------	---------	------------



Om datasettet

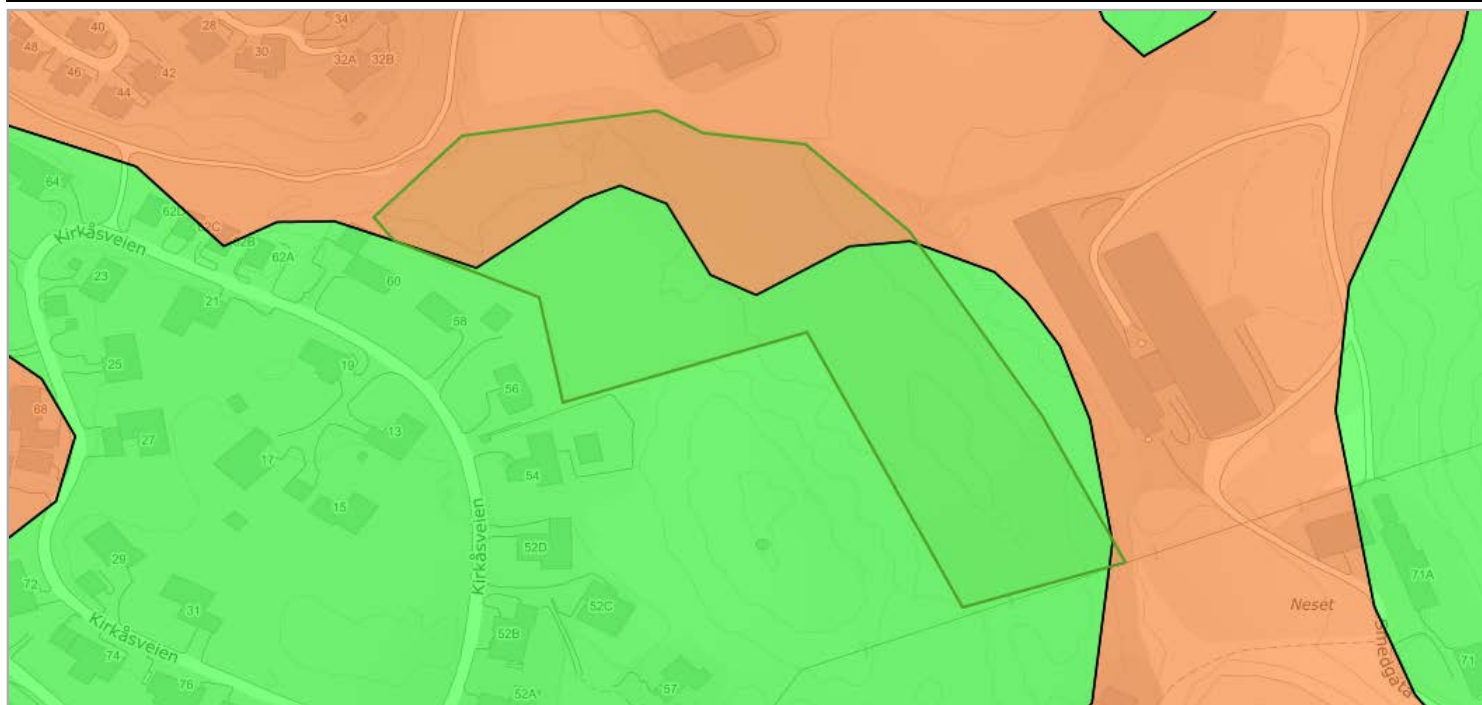
Marin grense angir det høyeste nivået som havet nådde etter siste istid. Marin grense angir dermed det høyest mulige nivået for marine sedimenter (hav- og fjordavsetninger) som er hevet til tørt land. Dataene består av punktregistreringer, linjer samt polygoner. Linjer og polygoner er modellert fra punktene og en 10 m høydemodell.

Tegnforklaring

- Marin grense flate
- Marin grense flate

Mulighet for marin leire

Kilde	Norges geologiske undersøkelse	Versjon	29.06.2022
-------	--------------------------------	---------	------------



Om datasettet

Mulighet for marin leire er basert på løsmassekart i ulik målestokk og datasett for marin grense.

Løsmasstyper under marin grense er klassifisert etter muligheten for å finne marin leire og kan grovt sett inndeles i seks klasser. Karttjenesten 'Mulighet for marin leire' er opprettet som en hjelp til å lese et kvartærgeologisk kart. Datasettet kan brukes til overordnet "screening" av store områder mht mulig forekomst av marin leire. Andre type data kan bidra til å verifisere om hvorvidt marin leire er tilstede eller ikke, for eksempel grunnboringsdata.

Tegnforklaring

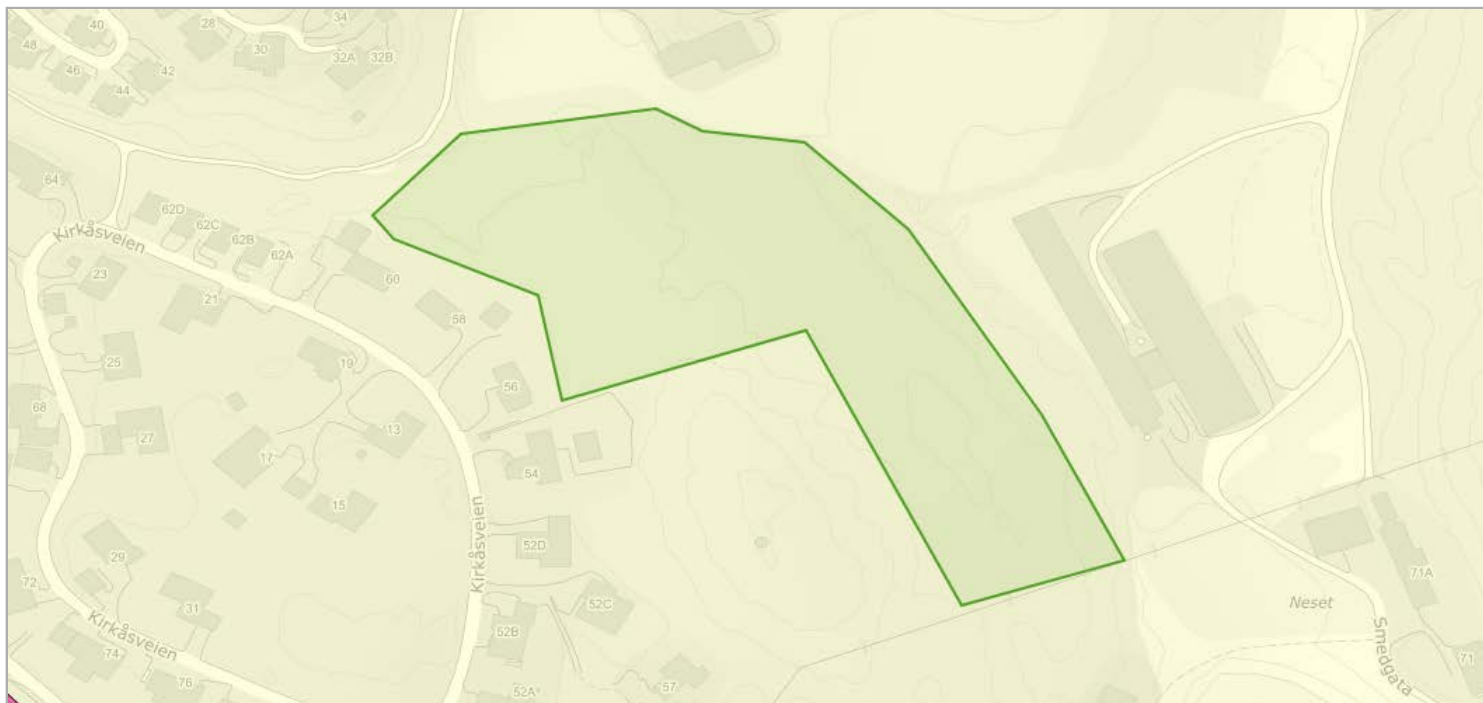
Mulighet for marin leire
■ Svært stor
■ Svært stor, men usammenhengende eller tynt
■ Stort sett fraværende

Objekter

Mulig marin leire	Løsmasstype
sværtStorMenUsammenhengendeEllerTynt	Hav- og fjordavsetning og strandavsetning, usammenhengende eller tynt dekke over berggrunnen
stortSettFraværende	Bart fjell

Radon

Kilde	Norges geologiske undersøkelse	Versjon	15.06.2020
--------------	--------------------------------	----------------	------------



Om datasettet

Datasettet viser hvilke områder i Norge som trolig er mer radonutsatt enn andre. Datasettet er basert på geologi og inneluftsmålinger av radon. Inneluftsmålinger er fra NRPA sin nasjonale database, og geologi er fra NGU sine berggrunns- og løsmassedatabaser. Berggrunnsdata er av målestokk 1:250.000 og løsmassedata er av varierende målestokk, fra 1:50.000 til 1:1000.000. Inneluftsmålinger er brukt til å identifisere områder med forhøyd aktsomhet for radon. De er også brukt til å kjennetegne geologi i forhold til aktsomhet for radon, og denne kunnskapen er overført til områder hvor det finnes ingen eller få inneluftsmålinger. Der hvor et område er klassifisert som «høy aktsomhet» er det beregnet at minst 20% av boligene har radonkonsentrasjoner over 200 Bq/m³, med 70% statistisk sikkerhet. Der hvor et område er klassifisert som «middels til lav aktsomhet» er det beregnet at opp til 20% av boligene har radonkonsentrasjoner over 200 Bq/m³, med 70% statistisk sikkerhet. Der hvor det ikke er nok data, eller hvor det ikke er nok statistisk sikkerhet for å beregne aktsomhet for radon, er områder klassifisert som «usikker aktsomhet». Alunskifer er tilknyttet forhøyde radonkonsentrasjoner. Områder hvor det finnes alunskifer er klassifisert som «særlig høy aktsomhet». Med å overføre kunnskap fra områder med inneluftsmålinger til områder uten inneluftsmålinger, er det antatt at radonegenskaper av en geologitype er det samme i hele landet. I praksis kan det forventes noe variasjon i radonegenskaper i polygoner av den samme geologitypen. I tillegg kan det forventes variasjon i radonegenskaper innenfor et polygon.

Tegnforklaring

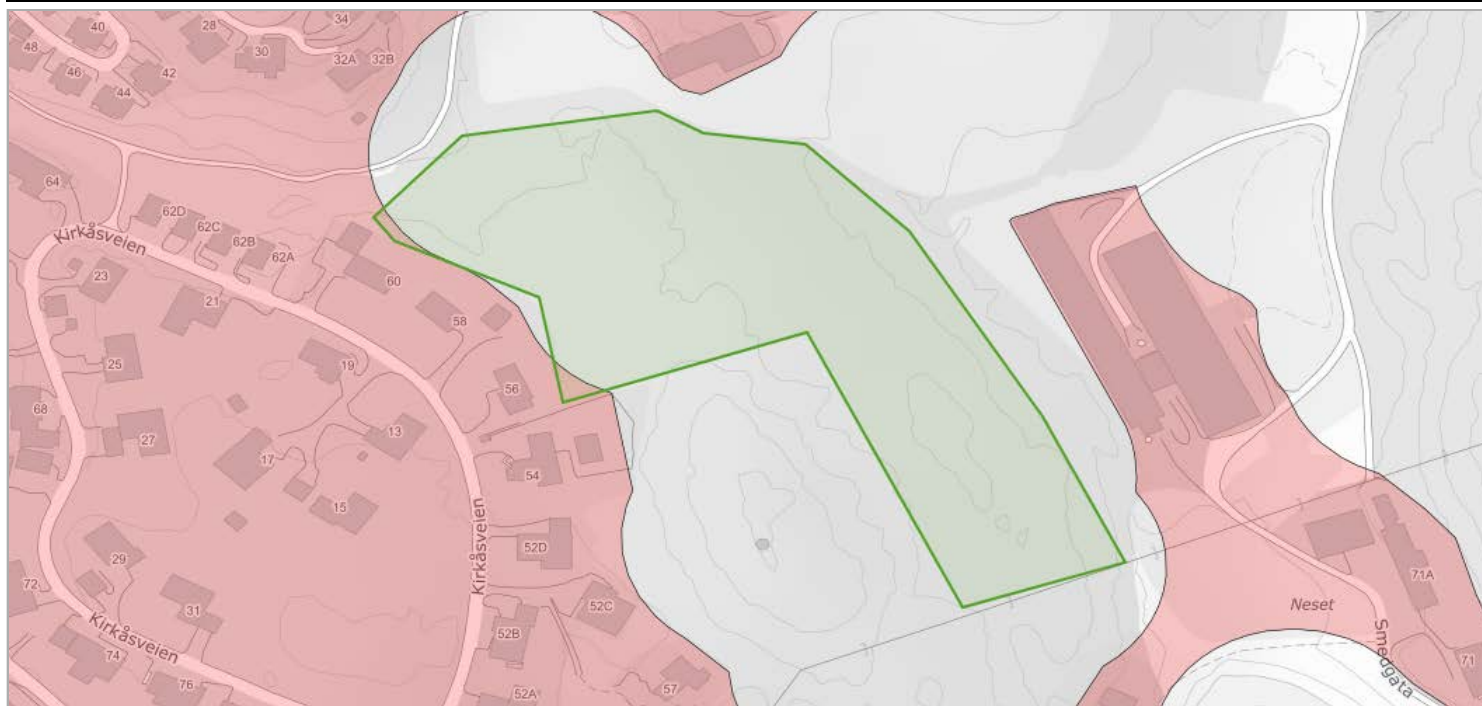
Radon aktsomhetsområde
■ Moderat til lav
■ Høy

Objekter

Aktsomhetsgrad
Moderat til lav

Tettsteder

Kilde	Statistisk sentralbyrå	Versjon	29.06.2022
-------	------------------------	---------	------------



Om datasettet

Tettsteder er geografiske områder som har en dynamisk avgrensning, og antall tettsteder og deres yttergrenser vil endre seg over tid avhengig av byggeaktivitet og befolkningsutvikling.

Et tettsted er en hussamling med minst 200 bosatte og der avstanden mellom husene normalt ikke skal overstige 50 meter. Les mer om tettsted og fullstendig definisjon her: <http://www.ssb.no/bef tett>.

Tegnforklaring

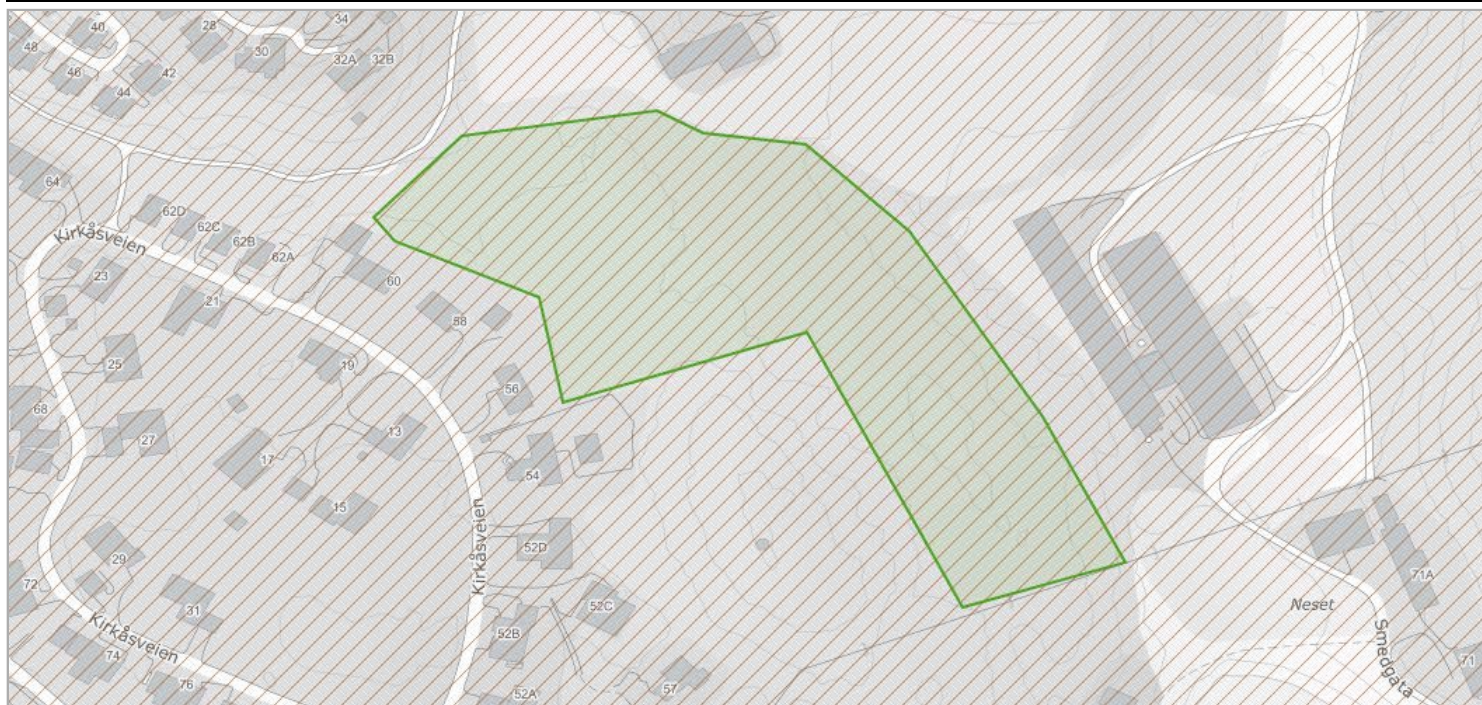
Tettsteder
Tettsteder

Objekter

Tettstednr	Navn	Innbyggere	Areal
0121	Mysen	6729	4.70784634

Vannkraft, Utbygd og ikke utbygd

Kilde	Norges vassdrags- og energidirektorat	Versjon	22.06.2022
--------------	---------------------------------------	----------------	------------



Om datasettet

Før et vannkraftprosjekt kan søke konsesjon må det være avklart i forhold til Samlet plan. Prosjekter som tidligere har vært behandlet i Samlet plan kan søke konsesjon dersom det er plassert i kategori I. Prosjekter som er plassert i kategori II kan ikke søke konsesjon nå, men kan søke om å flytte prosjektet til kategori I på grunnlag av redusert konflikt eller at lokal motstand er opphørt. Miljøverndepartementet delegerte i 1995 ansvaret for den administrative driften av Samlet plan til Direktoratet for naturforvaltning. Avgjørelser innen Samlet plan gjøres av Miljødirektoratet i samråd med NVE. NVE har ansvar for den teknisk/økonomiske vurderingen av prosjektet og Fylkesmannen uttaler seg angående allmenne interesser.

Tegnforklaring

<input type="checkbox"/>	Delfelt
<input checked="" type="checkbox"/>	Delfelt

Delfelt vannkraft

Delfeltnavn	Kraftverknavn
LEKUM	Lekum

Saksbehandler	Ingeborg Langeland		
Utskriftsdato	30.06.2022	Antall datasett	88

VIKTIG: Fravær av treff på et datasett betyr ikke nødvendigvis at området er fritatt for risiko, men at det ikke er gjort observasjoner av det aktuelle temaet i området, eller at området ikke er kartlagt. Treff på et datasett indikerer normalt at ytterligere undersøkelser er nødvendige.

12 Berørte datasett

- Dyrkbar jord
- FKB-AR5
- Kraftforsyning - Nettanlegg
- Marin grense
- Radon
- Vannkraft, Utbygd og ikke utbygd
- FKB Tiltak
- Jordsmonn - Jordkvalitet
- Løsmasser N50/N250
- Mulighet for marin leire
- Tettsteder
- Veg senterlinje Elveg 2.0

76 Sjekkede, ikke berørte datasett

- 100-meter belte kyst
- Ankringsområder
- Bergrettigheter
- FKB-arealbruk
- Flom - aktsomhetsområder
- Foreslåtte naturvernområder
- Grunnvannsborehull
- Gyteområder
- Hoved- og biled, arealavgrensning
- Jord- og flomskred, aktsomhetsområder
- Kulturlandskap - verdifulle
- Kulturminner - Enkeltminner
- Kulturminner - Kulturmiljøer
- Kulturminner - SEFRAK
- Kulturminner - Verneverdig tette trehusmiljøer
- Låsettingsplasser
- Mineralressurser - industrimineral, naturstein og metaller
- Naturvernområder
- Reindrift beitehage
- Reindrift flyttlei
- Reindrift høstvinterbeite årstidbeite
- Reindrift oppsamlingsområde
- Reindrift reinbeitedistrikt
- Reindrift reindrifsanlegg
- Reindrift reinrestriksjonsområde
- Reindrift sommerbeite årstidsbeite
- Reindrift vårbeite årstidbeite
- Skredfaresoner
- Snø- og steinskred - aktsomhetsområder
- Statens vegvesens kvikkleiredata
- Steinsprang - aktsomhetsområder
- Støykartlegging veg etter T-1442
- Støysoner for BaneNORs jernbanenett
- Støysoner for Forsvarets skyte- og øvingsfelt
- Tilgjengelighet Friluft
- Trafikkulykker
- Utvalgte naturtyper
- Akvakulturlokaliteter
- Arter av nasjonal forvaltningsinteresse
- Fiskeplasser redskap
- FKB-bane
- Flomsoner
- Forurenset grunn
- Grus og pukk
- Hoved- og biled
- Inngrepsfrie naturområder
- Kartlagte og verdsatte friluftslivsområder
- Kulturminner - Brannsmittsområder
- Kulturminner - Fredete bygninger
- Kulturminner - Lokalteter
- Kulturminner - Sikringssoner
- Kvikkleire
- Marine Naturtyper - DN håndbok 19
- Naturtyper - DN-håndbok 13
- Oppvekst og beiteområder
- Reindrift ekspropriasjon reinkonsjensjonsområde
- Reindrift høstbeite årstidbeite
- Reindrift konsjensjonsområde reinkonsjensjonsomrade
- Reindrift Reinavtaleområde
- Reindrift reinbeiteområde
- Reindrift reinkonsesjonsområde
- Reindrift siidaområde
- Reindrift trekklei
- Reindrift vinterbeite årstidbeite
- Skredhendelser
- Snøskred - aktsomhetsområder
- Statlig sikra friluftslivsområder
- Store fjellskred
- Støysoner Avinors lufthavner
- Støysoner for Forsvarets flyplasser
- Strategisk støykartlegging veg
- Trafikkmengde
- Tur- og friluftsruter
- Vannforekomster

3 Berørte eiendommer

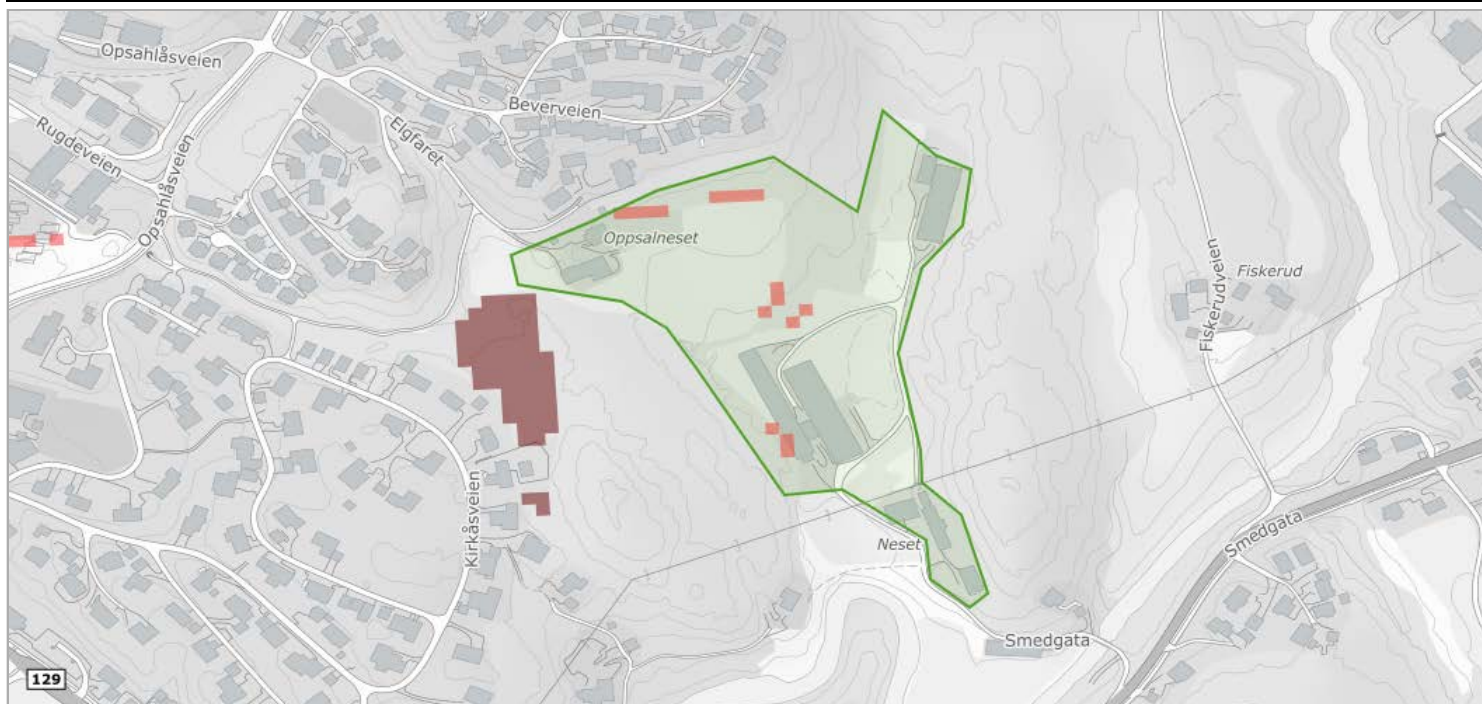
➤ 3014 157/5

➤ 3014 157/6

➤ 3014 157/44

Dyrkbar jord

Kilde	Norsk institutt for bioøkonomi	Versjon	28.06.2022
-------	--------------------------------	---------	------------



Om datasettet

Landsdekkene kartlag som viser arealer som ved oppdyrking kan settes i stand slik at de vil holde kravene til fulldyrka jord og som holder kravene til klima og jordkvalitet for plantedyrking. FKB-Dyrkbar jord er etablert som et avledet datasett fra det gamle digitale markslagskartet (DMK). Det nye datasettet er maskinelt oppdatert med informasjonen fra arealressurskart i målestokk 1:5000 (FKB-AR5). FKB-Dyrkbar jord oppdateres årlig, basert på ny årsversjon av FKB-AR5 (pr. 31/12 året før). Egenskap som skal brukes til å fremstille kartlaget heter DYRKBARJOR. Dyrkbar jord kan være registrert på arealtypene overflatedyrka jord, innmarksbeite, skog, åpen fastmark og myr i AR5.

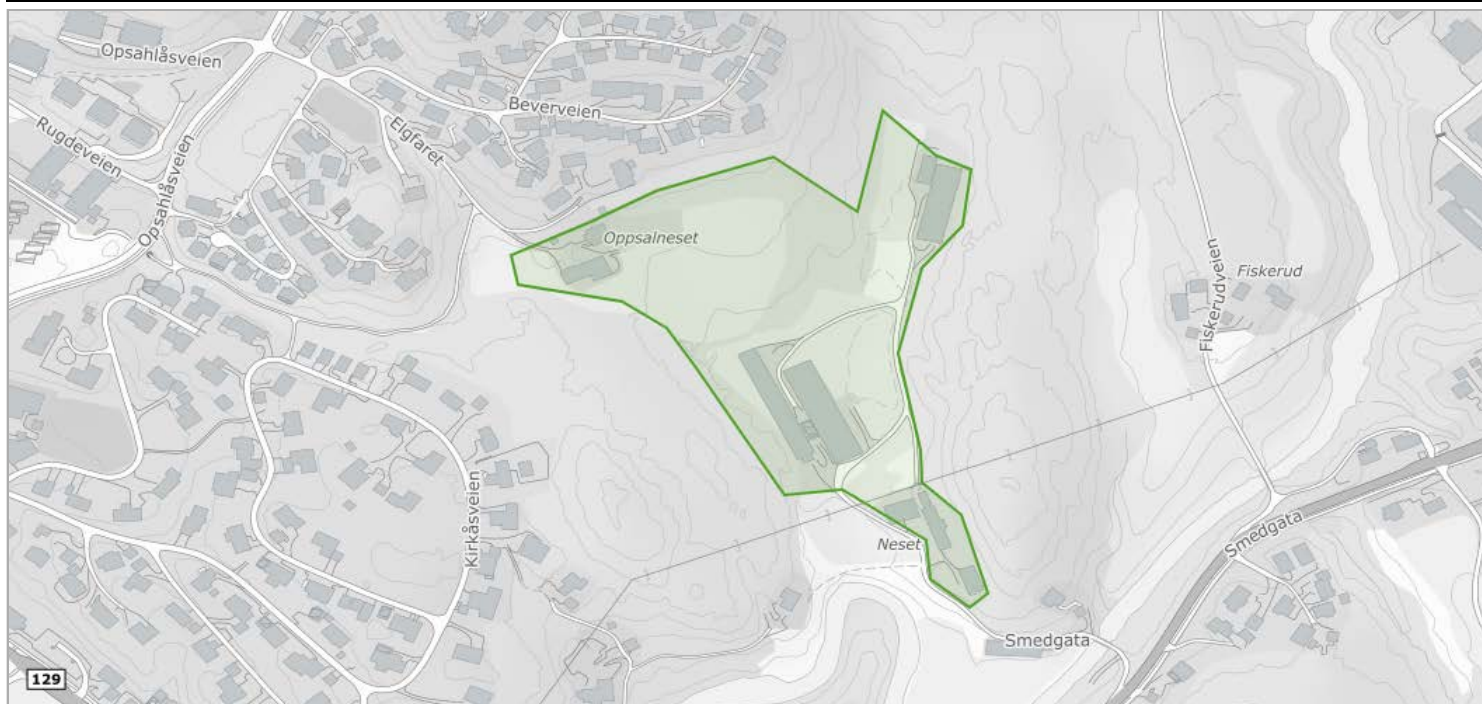
Tegnforklaring

Arealressursflate
■ Dyrkbar jord ikke endret etter 2008
■ Dyrkbar jord endret etter 2008

Objekter

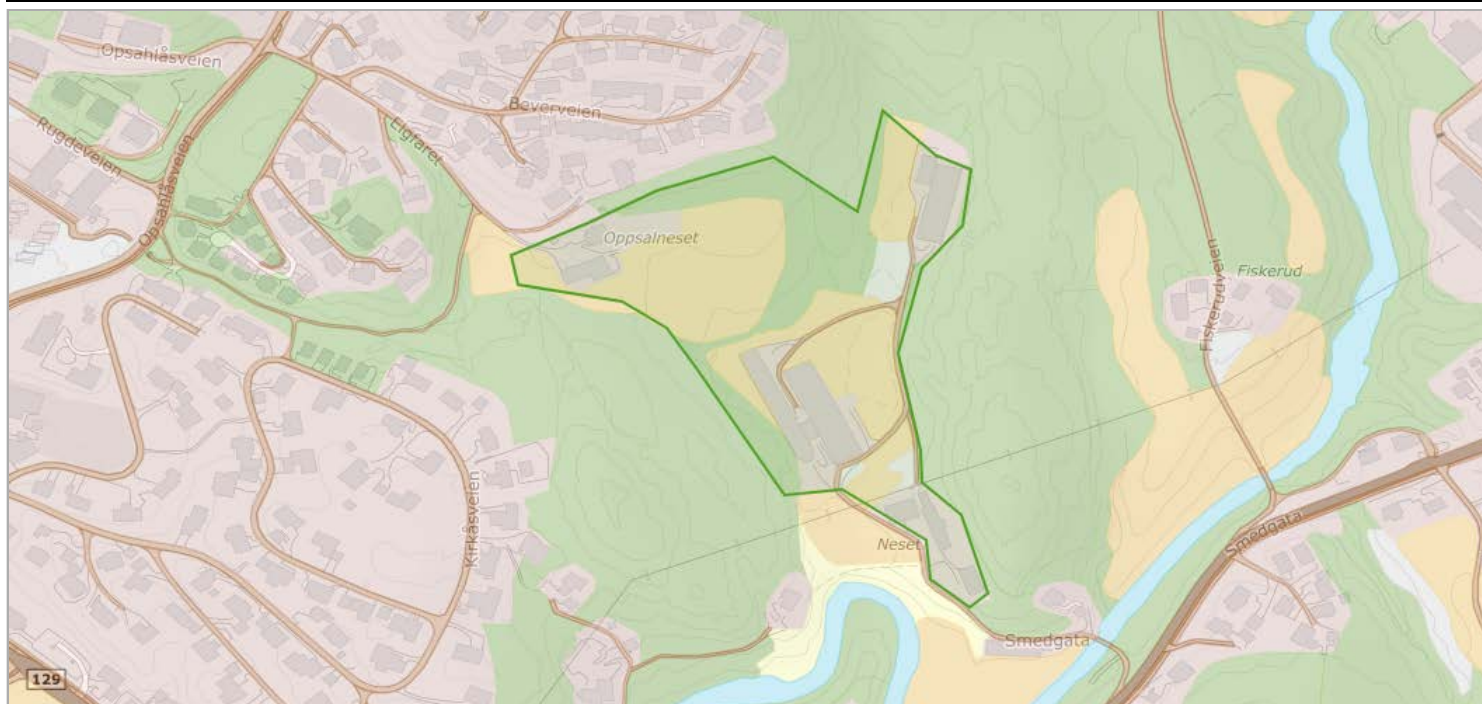
Endret etter 2008	Antall
Endret etter 2008	8

Kilde	kommunene	Versjon	03.05.2022
--------------	-----------	----------------	------------

**Om datasettet**

Datasettet viser godkjente tiltak etter Plan - og bygningsloven.

Kilde	kommunene	Versjon	03.05.2022
-------	-----------	---------	------------



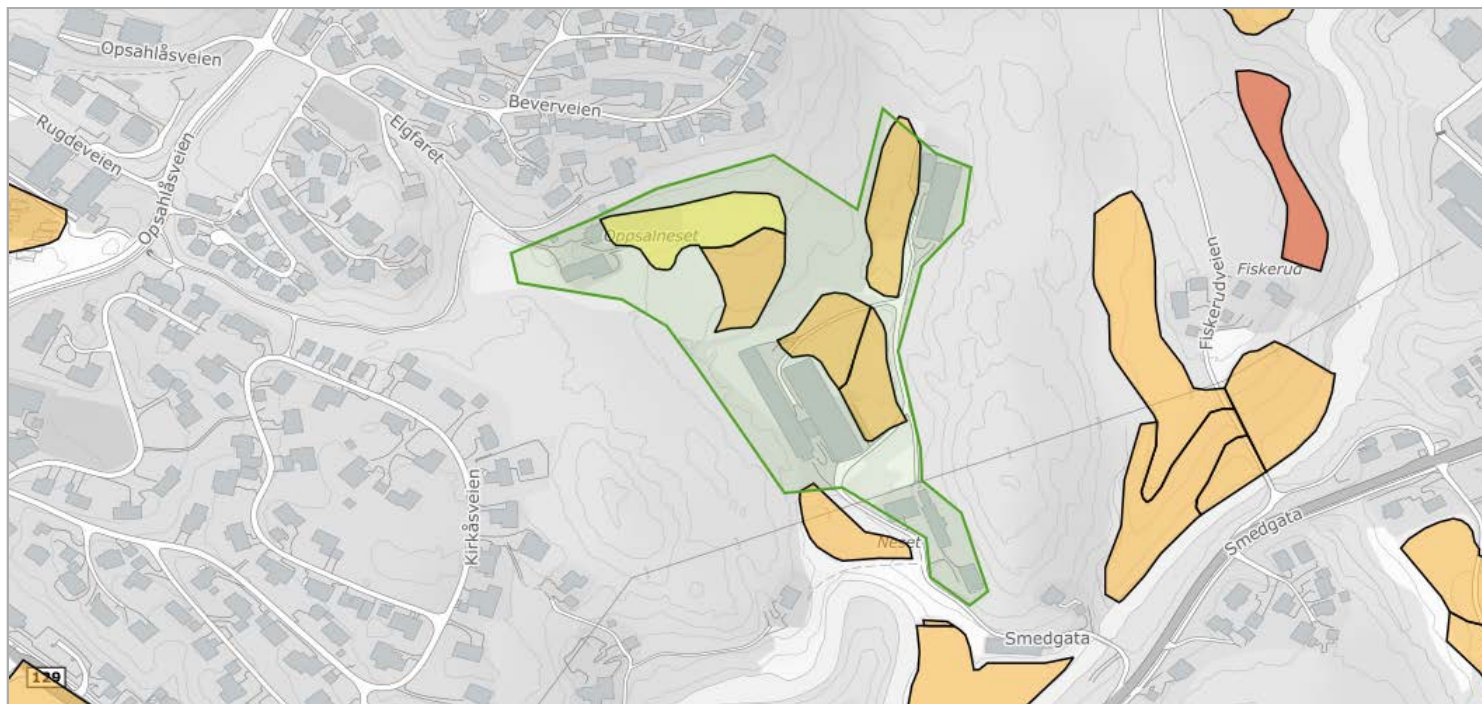
Om datasettet

FKB-AR5 beskriver Norges arealressurser i målestokk 1:5 000. AR5 vil danne grunnlag for videre ajourhold av detaljert arealressursinformasjon. AR5 er et flatedekkende datasett som er velegnet for analyseformål og kartframstillinger.

Objekter

Arealtype	Grunnforhold	Skogbonitet	Treslag	Antall
Fulldyrka jord	Jorddekt	Ikke relevant	Ikke relevant	6
Bebyggd	Ikke relevant	Ikke relevant	Ikke relevant	4
Åpen fastmark	Jorddekt	Impediment	Ikke tresatt	3
Samferdsel	Ikke relevant	Ikke relevant	Ikke relevant	3
Skog	Grunnlendt	Lav	Barskog	2
Skog	Jorddekt	Impediment	Lauvskog	1
Skog	Jorddekt	Høy	Barskog	1
Skog	Jorddekt	Middels	Barskog	1

Kilde	Norsk institutt for bioøkonomi	Versjon	29.06.2022
-------	--------------------------------	---------	------------



Om datasettet

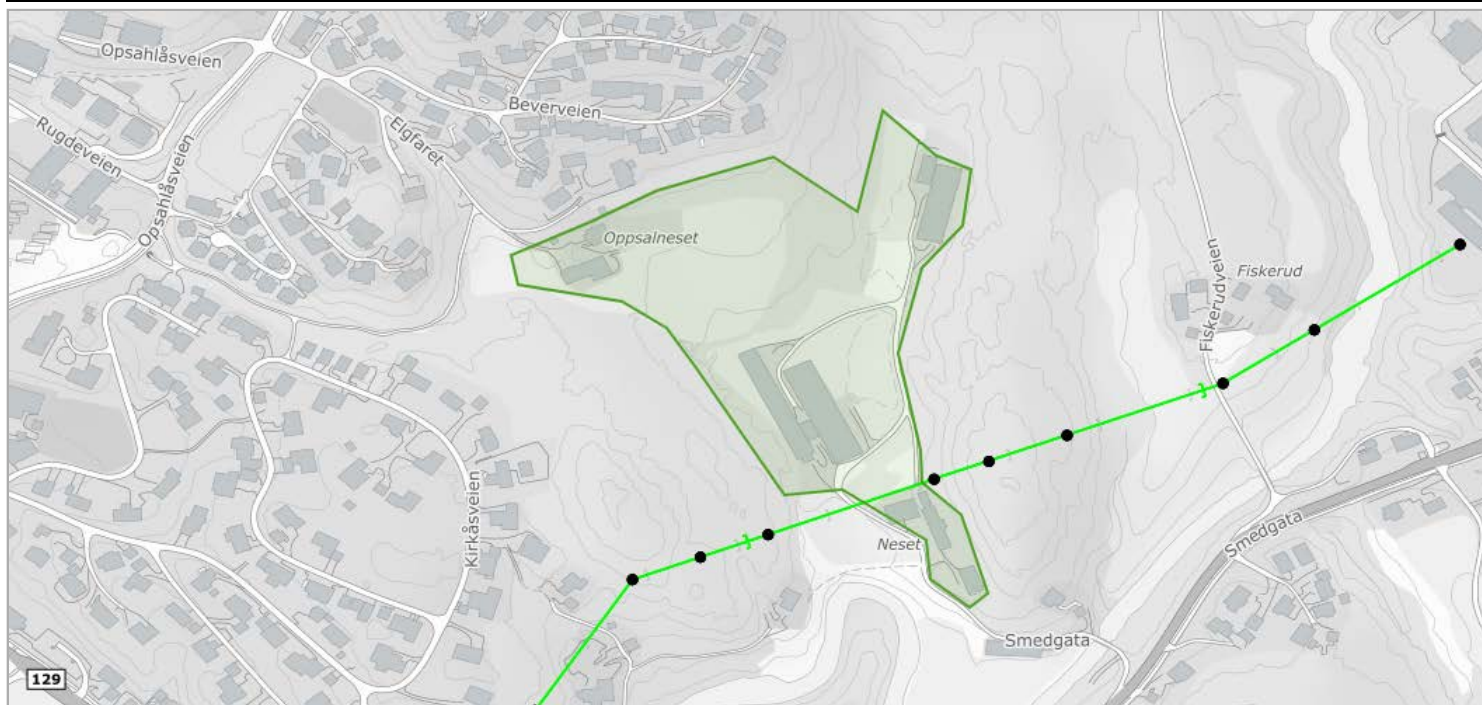
Kartlaget jordkvalitet viser en vurdering av jordegenskaper som er viktig for den agronomiske bruken av jorda, samt jordbruksarealets hellingsgrad. Jordkvalitetskartet er uavhengig av klima og forutsetter at jorda er drevet i henhold til god agronomisk praksis. Rundt halvparten av Norges fulldyrka og overflatedyrka jord er jordsmonnskartlagt, med hovedvekt på Sør-Østlandet, Trøndelag og Jæren. På enkelte steder er også innmarksbeite kartlagt. Kartlaget er fremstilt i målestokk 1:5000 og er tilpasset bruk i målestokker fra 1:5000 til 1:20 000. Egenskap som skal brukes til å fremstille kartlaget heter JORDKVALIT. Areal i kvadratmeter er oppført under AREA_C. Datasettet lastes ned kommunevis.

Objekter

Jordkvalitet	Antall
God jordkvalitet	5
4	1
Mindre god jordkvalitet	1

Kraftforsyning - Nettanlegg

Kilde	Norges vassdrags- og energidirektorat	Versjon	06.04.2022
--------------	---------------------------------------	----------------	------------



Om datasettet

Viser beliggenhet av transformatorstasjoner, master i sentral- og regionalnett, sentral- og regionalnett med spenningsnivå og eier, samt sjøkabler med spenningsnivå og eier. Pt er distribusjonsnett ikke en del av datasettet. Jordkabler er heller ikke inkludert.

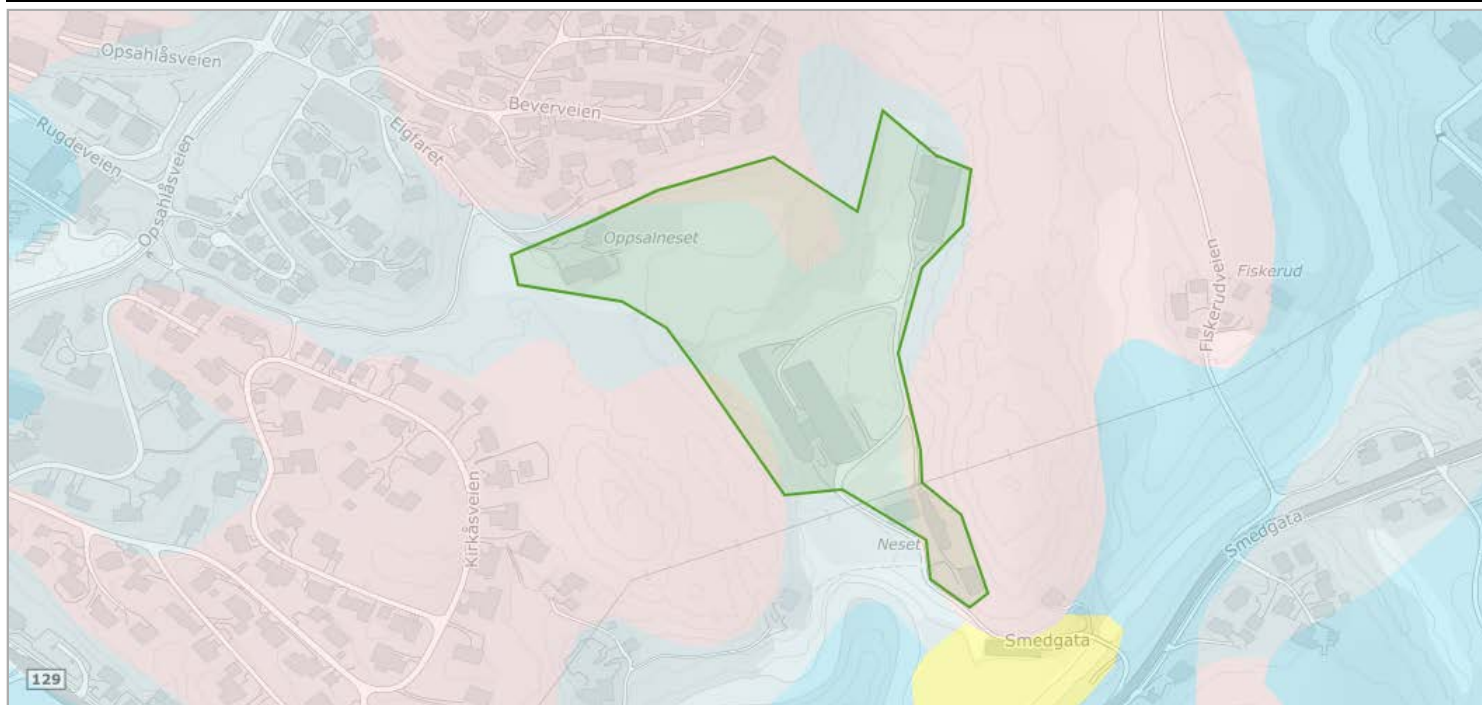
Distribusjonsnett

Eier	Plassering	NVE - id	Antall
ELVIA AS	-	-	4

Områdekonsesjon

Navn	Konsesjonstype	Eiertype	Antall
ELVIA AS	VANLIG	EVERK	4

Kilde	Norges geologiske undersøkelse	Versjon	29.06.2022
-------	--------------------------------	---------	------------



Om datasettet

Datagrunnlaget for tema jordarter er basert på innholdet i kvartærgeologiske kart (løsmassekart), som foreligger analogt i flere målestokker (hovedsaklig M 1:50.000). Kartene er konvertert til digital form ved hjelp av skanning og vektorisering. I første omgang er kun flatene og formelementer (linjer) etablert som digitale datasett. Senere vil også punktinformasjonen bli tilgjengelig. Temakoder og egenskaper følger i hovedsak SOSI-standarden, versjon 4.0. I egenskapstabellen til kartet er det gitt opplysninger om jordartstype, og med utgangspunkt i jordartenes egenskaper er det utviklet avledede tema. Dette kan være infiltrasjonsegenskaper og grunnvannspotensiale. Forholdene ligger også til rette for senere å utvikle tema av interesse for avfallsdeponering, grunnforhold og telefare. De avleda temaene må ikke oppfattes som absolutte, men er kun retningsgivende. Lokale forhold og variasjoner vil kunne medvirke til at avledningen burde være annerledes enn oppgitt. Lokale undersøkelser anbefales derfor før tiltak basert på avledningen settes i verk.

Objekter

Løsmasstype	Infiltrasjonsegenskap	Grunnvann	Antall
Bart fjell	Uegnet	Ikke grunnvannspotensial i løsmassene	2
Hav- og fjordavsetning og strandavsetning, usammenhengende eller tynt dekke over berggrunnen	Lite egnet	Ikke grunnvannspotensial i løsmassene	1

Marin grense

Kilde	Norges geologiske undersøkelse	Versjon	29.06.2022
-------	--------------------------------	---------	------------

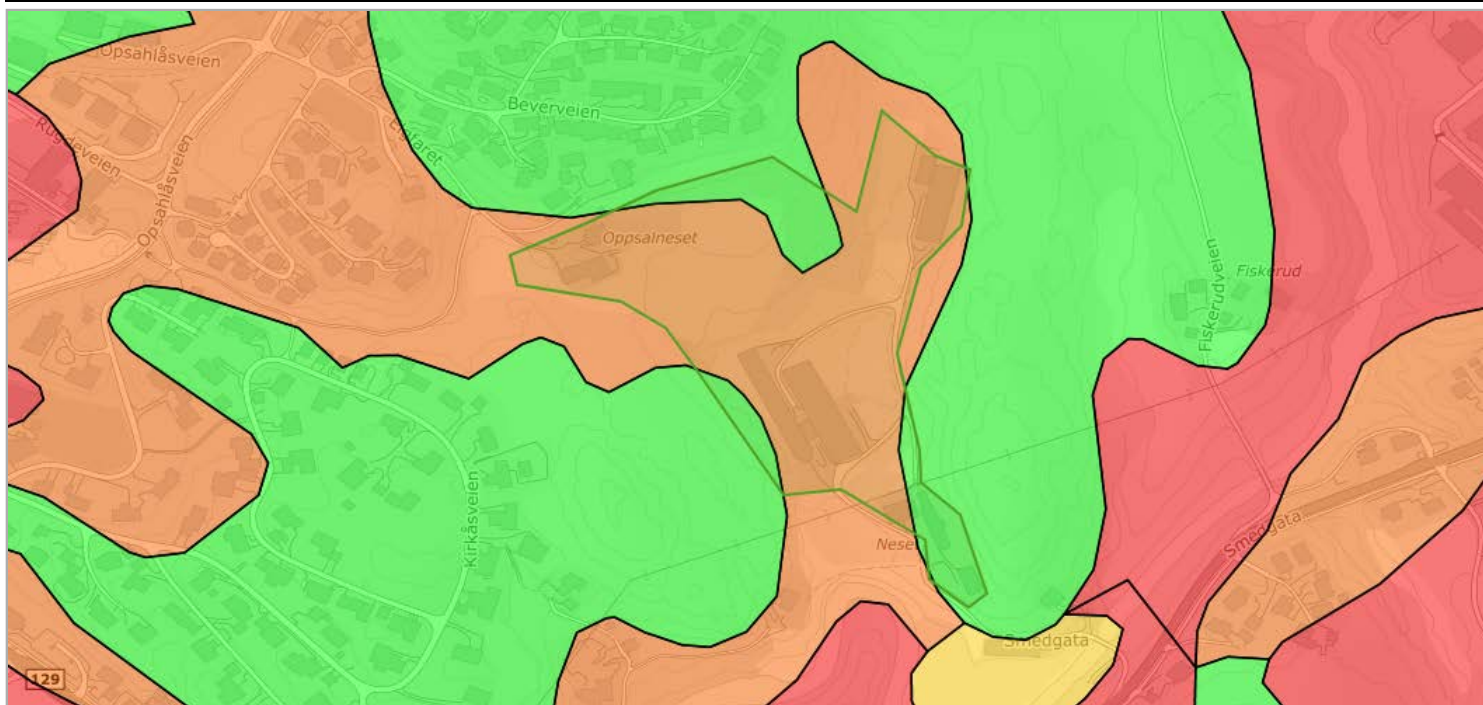


Om datasettet

Marin grense angir det høyeste nivået som havet nådde etter siste istid. Marin grense angir dermed det høyest mulige nivået for marine sedimenter (hav- og fjordavsetninger) som er hevet til tørt land. Dataene består av punktregistreringer, linjer samt polygoner. Linjer og polygoner er modellert fra punktene og en 10 m høydemodell.

Mulighet for marin leire

Kilde	Norges geologiske undersøkelse	Versjon	29.06.2022
-------	--------------------------------	---------	------------



Om datasettet

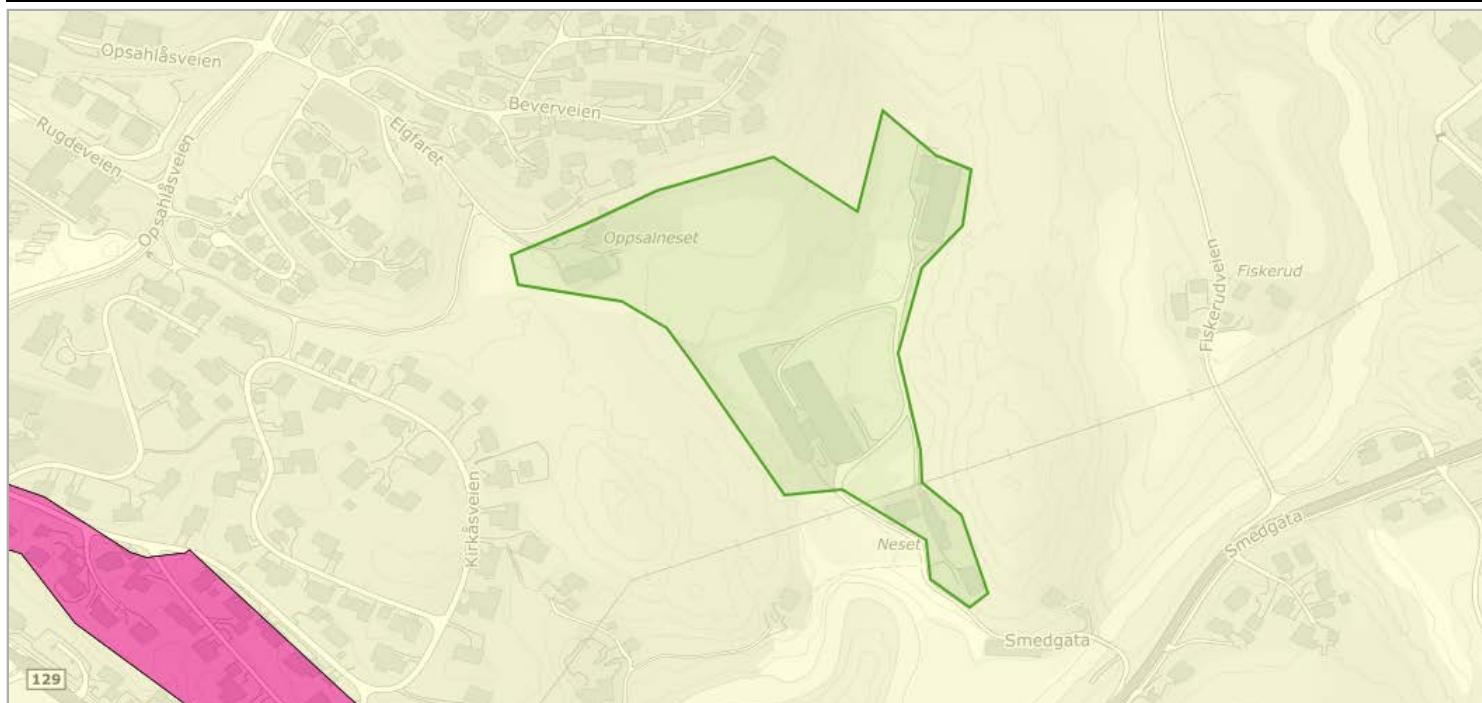
Mulighet for marin leire er basert på løsmassekart i ulik målestokk og datasett for marin grense. Løsmassetyper under marin grense er klassifisert etter muligheten for å finne marin leire og kan grovt sett inndeles i seks klasser. Karttjenesten 'Mulighet for marin leire' er opprettet som en hjelp til å lese et kvartærgeologisk kart. Datasettet kan brukes til overordnet "screening" av store områder mht mulig forekomst av marin leire. Andre type data kan bidra til å verifisere om hvorvidt marin leire er tilstede eller ikke, for eksempel grunnboringsdata.

Objekter

Mulig marin leire	Løsmasstype	Antall
stortSettFraværende	Bart fjell	2
sværtStorMenUsammenhengendeEllerTynt	Hav- og fjordavsetning og strandavsetning, usammenhengende eller tynt dekke over berggrunnen	1

Radon

Kilde	Norges geologiske undersøkelse	Versjon	15.06.2020
--------------	--------------------------------	----------------	------------



Om datasettet

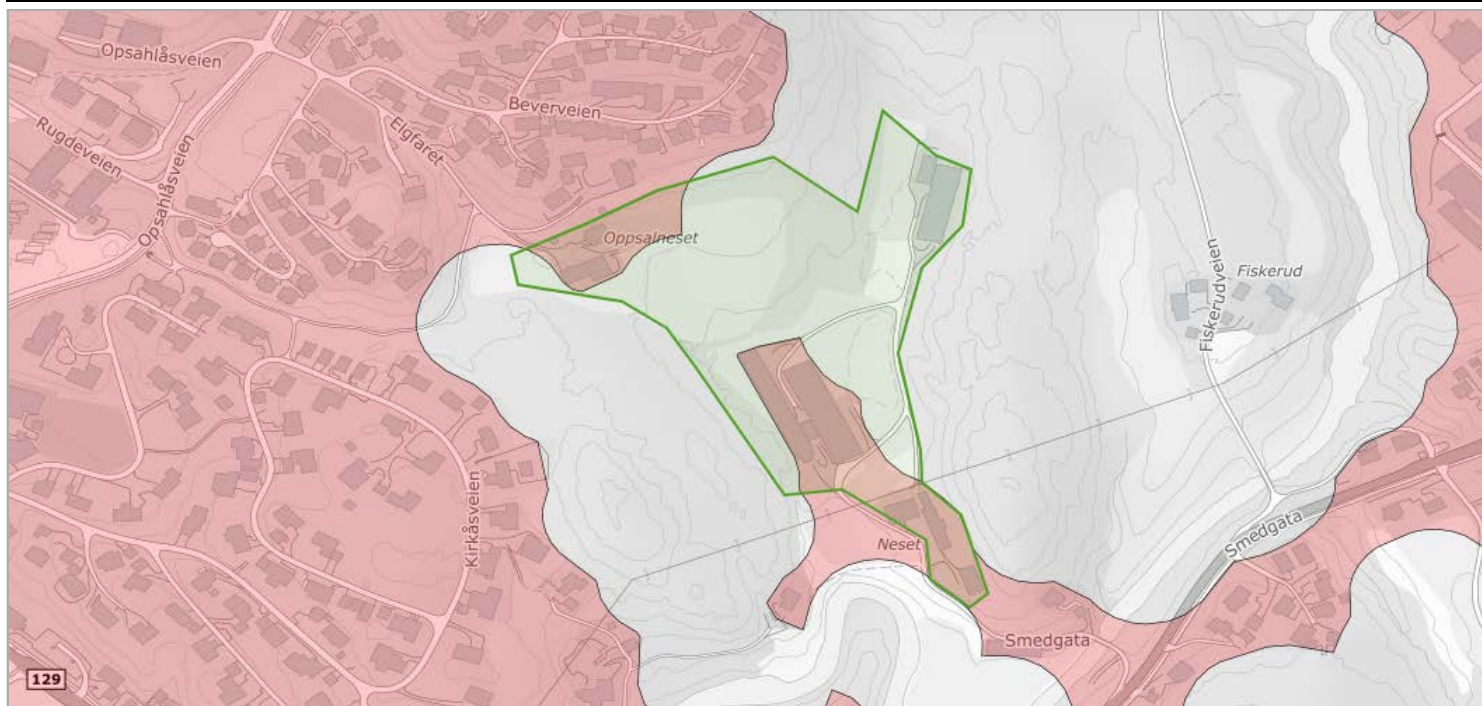
Datasettet viser hvilke områder i Norge som trolig er mer radonutsatt enn andre. Datasettet er basert på geologi og inneluftsmålinger av radon. Inneluftsmålinger er fra NRPA sin nasjonale database, og geologi er fra NGU sine berggrunns- og løsmassedatabaser. Berggrunnsdata er av målestokk 1:250.000 og løsmassedata er av varierende målestokk, fra 1:50.000 til 1:1000.000. Inneluftsmålinger er brukt til å identifisere områder med forhøyd aktsomhet for radon. De er også brukt til å kjennetegne geologi i forhold til aktsomhet for radon, og denne kunnskapen er overført til områder hvor det finnes ingen eller få inneluftsmålinger. Der hvor et område er klassifisert som «høy aktsomhet» er det beregnet at minst 20% av boligene har radonkonsentrasjoner over 200 Bq/m³, med 70% statistisk sikkerhet. Der hvor et område er klassifisert som «middels til lav aktsomhet» er det beregnet at opp til 20% av boligene har radonkonsentrasjoner over 200 Bq/m³, med 70% statistisk sikkerhet. Der hvor det ikke er nok data, eller hvor det ikke er nok statistisk sikkerhet for å beregne aktsomhet for radon, er områder klassifisert som «usikker aktsomhet». Alunskifer er tilknyttet forhøyde radonkonsentrasjoner. Områder hvor det finnes alunskifer er klassifisert som «særlig høy aktsomhet». Med å overføre kunnskap fra områder med inneluftsmålinger til områder uten inneluftsmålinger, er det antatt at radonegenskaper av en geologitype er det samme i hele landet. I praksis kan det forventes noe variasjon i radonegenskaper i polygoner av den samme geologitypen. I tillegg kan det forventes variasjon i radonegenskaper innenfor et polygon.

Objekter

Aktsomhetsgrad
Moderat til lav

Tettsteder

Kilde	Statistisk sentralbyrå	Versjon	29.06.2022
-------	------------------------	---------	------------



Om datasettet

Tettsteder er geografiske områder som har en dynamisk avgrensning, og antall tettsteder og deres yttergrenser vil endre seg over tid avhengig av byggeaktivitet og befolkningsutvikling.

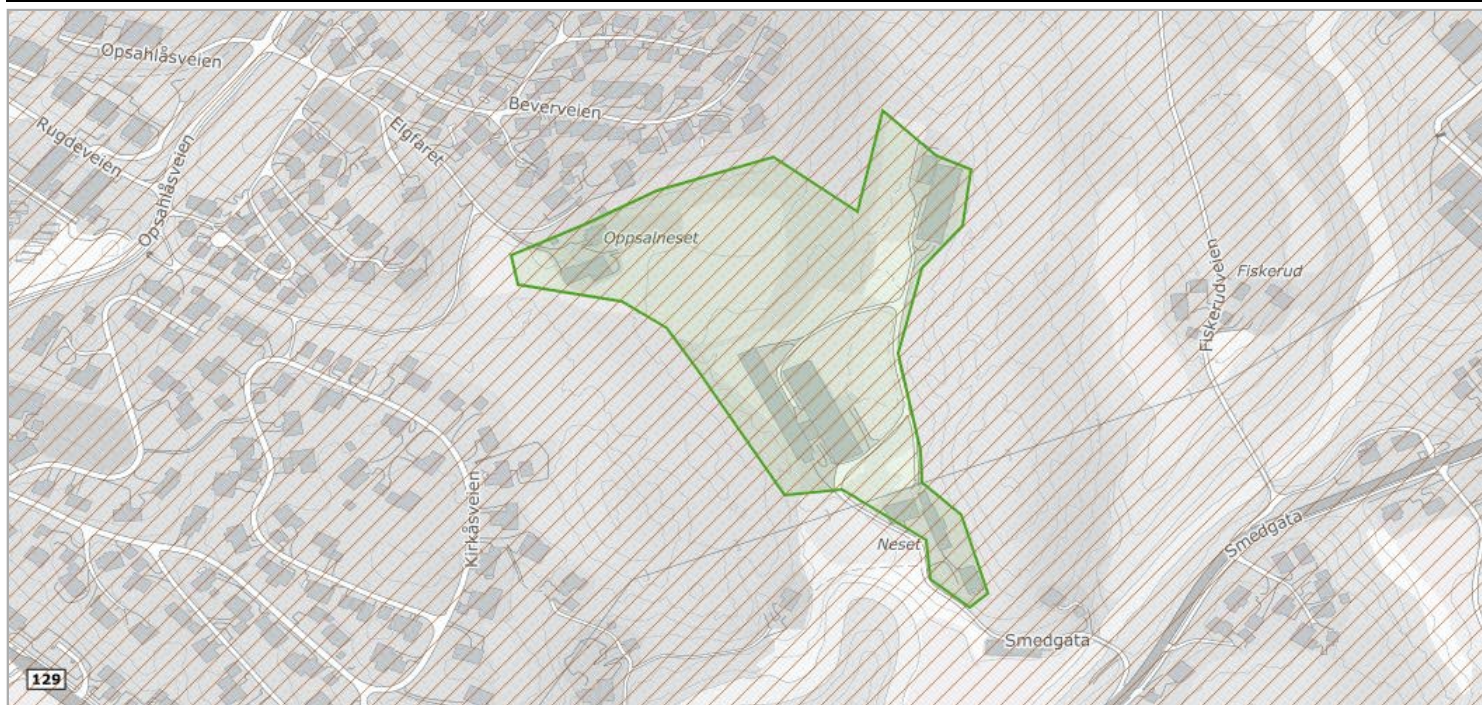
Et tettsted er en hussamling med minst 200 bosatte og der avstanden mellom husene normalt ikke skal overstige 50 meter. Les mer om tettsted og fullstendig definisjon her: <http://www.ssb.no/bef tett>.

Objekter

Tettstednr	Navn	Innbyggere	Areal
0121	Mysen	6729	4.70784634

Vannkraft, Utbygd og ikke utbygd

Kilde	Norges vassdrags- og energidirektorat	Versjon	22.06.2022
--------------	---------------------------------------	----------------	------------



Om datasettet

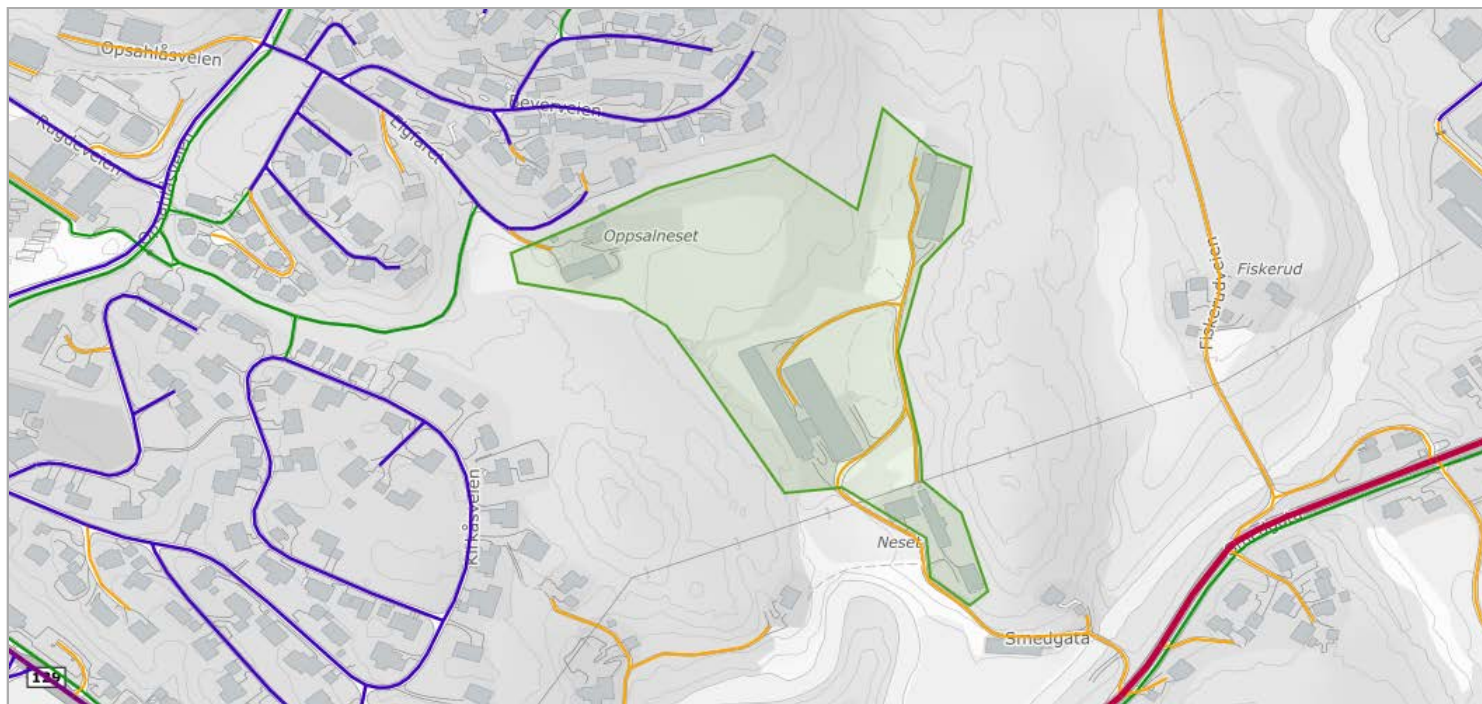
Før et vannkraftprosjekt kan søke konsesjon må det være avklart i forhold til Samlet plan. Prosjekter som tidligere har vært behandlet i Samlet plan kan søke konsesjon dersom det er plassert i kategori I. Prosjekter som er plassert i kategori II kan ikke søke konsesjon nå, men kan søke om å flytte prosjektet til kategori I på grunnlag av redusert konflikt eller at lokal motstand er opphørt.

Miljøverndepartementet delegerte i 1995 ansvaret for den administrative driften av Samlet plan til Direktoratet for naturforvaltning. Avgjørelser innen Samlet plan gjøres av Miljødirektoratet i samråd med NVE. NVE har ansvar for den teknisk/økonomiske vurderingen av prosjektet og Fylkesmannen uttaler seg angående allmenne interesser.

Delfelt vannkraft

Delfeltnavn	Kraftverknavn
LEKUM	Lekum

Kilde	Kartverket	Versjon	04.05.2022
-------	------------	---------	------------



Om datasettet

Elveg 2.0 er et vegnettssdatasett som omfatter alle kjørbare veger som er lengre enn 50 meter, eller del av et nettverk, samt gang- og sykkelveger og sykkelveger representert som veglenkegeometri. Fortau, gangveger og gangfelt som tidligere fantes i FKB-TraktorvegSti, skal også bli en del av Elveg 2.0, disse blir lagt til i løpet av 2021. I tillegg inneholder datasettet adresseinformasjon (som gir mulighet for kobling til matrikkelen og andre registre), fartsgrenser, trafikkreguleringer, trafikkrestriksjoner og vegklasser, alle representert som lineært refererte objekter. Veglenkens attributter er tematisert etter typeveg, vegkategori og vegfase. Lineært refererte objekter er enkeltstående objekter med lineære referanser til veglenken. Elveg 2.0 er en eksport fra Nasjonal vegdatabank (NVDB) og ajourholdes av Statens vegvesen og Kartverket. Dette er et nytt produkt, så ikke nøl med å ta kontakt hvis det er spørsmål rundt Elveg 2.0. Datasettet egner seg godt til bilnavigasjon, transportplanlegging, transportoptimalisering, ruteplanlegging, samfunnsplanlegging, adressering, vedlikehold og drift og kartfremstilling i både stor og liten målestokk.

Tegnforklaring

	Riksveg
	Fylkesveg
	Kommunalveg
	Privatveg
	Privatveg
	Gang- og sykkelveg
	Gang- og sykkelveg

Objekter

Objekttype	Vegkategori	Vegnummer	Antall
veglenke	P	98453	5
veglenke	P	98131	1
veglenke	P	98451	1
veglenke	P	31250	1

Saksbehandler	Ingeborg Langeland		
Utskriftsdato	30.06.2022	Antall datasett	88

VIKTIG: Fravær av treff på et datasett betyr ikke nødvendigvis at området er fritatt for risiko, men at det ikke er gjort observasjoner av det aktuelle temaet i området, eller at området ikke er kartlagt. Treff på et datasett indikerer normalt at ytterligere undersøkelser er nødvendige.

7 Berørte datasett

- ❗ FKB-AR5
- ❗ Løsmasser N50/N250
- ❗ Mulighet for marin leire
- ❗ Vannkraft, Utbygd og ikke utbygd
- ❗ Kraftforsyning - Nettanlegg
- ❗ Marin grense
- ❗ Radon

81 Sjekkede, ikke berørte datasett

- ✔ 100-meter belte kyst
- ✔ Ankringsområder
- ✔ Bergrettigheter
- ✔ Fiskeplasser redskap
- ✔ FKB-arealbruk
- ✔ Flom - aktsomhetsområder
- ✔ Foreslåtte naturvernområder
- ✔ Grunnvannsborehull
- ✔ Gyteområder
- ✔ Hoved- og biled, arealavgrensning
- ✔ Jord- og flomskred, aktsomhetsområder
- ✔ Kartlagte og verdsatte friluftslivsområder
- ✔ Kulturminner - Brannsmiteområder
- ✔ Kulturminner - Fredete bygninger
- ✔ Kulturminner - Lokaliteter
- ✔ Kulturminner - Sikringssoner
- ✔ Kvikkleire
- ✔ Marine Naturtyper - DN håndbok 19
- ✔ Naturtyper - DN-håndbok 13
- ✔ Oppvekst og beiteområder
- ✔ Reindrift ekspropriasjon reinekspriasjonsområde
- ✔ Reindrift høstbeite årstidbeite
- ✔ Reindrift konvensjonsområde reinkonvensjonsområde
- ✔ Reindrift Reinavtaleområde
- ✔ Reindrift reinbeiteområde
- ✔ Reindrift reinkonsesjonsområde
- ✔ Reindrift siidaområde
- ✔ Reindrift trekklei
- ✔ Reindrift vinterbeite årstidbeite
- ✔ Skredhendelser
- ✔ Snøskred - aktsomhetsområder
- ✔ Statlig sikra friluftslivsområder
- ✔ Store fjellskred
- ✔ Støysoner Avinors lufthavner
- ✔ Støysoner for Forsvarets flyplasser
- ✔ Strategisk støykartlegging veg
- ✔ Tilgjengelighet Friluft
- ✔ Trafikkulykker
- ✔ Utvalgte naturtyper
- ✔ Akvakulturlokaliteter
- ✔ Arter av nasjonal forvaltningsinteresse
- ✔ Dyrkbar jord
- ✔ FKB Tiltak
- ✔ FKB-bane
- ✔ Flomsoner
- ✔ Forurenset grunn
- ✔ Grus og pukk
- ✔ Hoved- og biled
- ✔ Inngrepsfrie naturområder
- ✔ Jordsmonn - Jordkvalitet
- ✔ Kulturlandskap - verdifulle
- ✔ Kulturminner - Enkeltminner
- ✔ Kulturminner - Kulturmiljøer
- ✔ Kulturminner - SEFRAK
- ✔ Kulturminner - Verneverdig tette trehusmiljøer
- ✔ Låsettingsplasser
- ✔ Mineralressurser - industrimineral, naturstein og metaller
- ✔ Naturvernområder
- ✔ Reindrift beitehage
- ✔ Reindrift flyttlei
- ✔ Reindrift høstvinterbeite årstidbeite
- ✔ Reindrift oppsamlingsområde
- ✔ Reindrift reinbeitedistrikt
- ✔ Reindrift reindriftsanlegg
- ✔ Reindrift reinrestriksjonsområde
- ✔ Reindrift sommerbeite årstidsbeite
- ✔ Reindrift vårbeite årstidbeite
- ✔ Skredfaresoner
- ✔ Snø- og steinskred - aktsomhetsområder
- ✔ Statens vegvesens kvikkleiredata
- ✔ Steinsprang - aktsomhetsområder
- ✔ Støykartlegging veg etter T-1442
- ✔ Støysoner for BaneNORs jernbanenett
- ✔ Støysoner for Forsvarets skyte- og øvingsfelt
- ✔ Tettsteder
- ✔ Trafikkmengde
- ✔ Tur- og friluftsruter
- ✔ Vannforekomster

- ☑ Veg senterlinje Elveg 2.0
- ☑ Vernskog

- ☑ Verneplan for vassdrag

5 Berørte eiendommer

➤ 3014 157/5

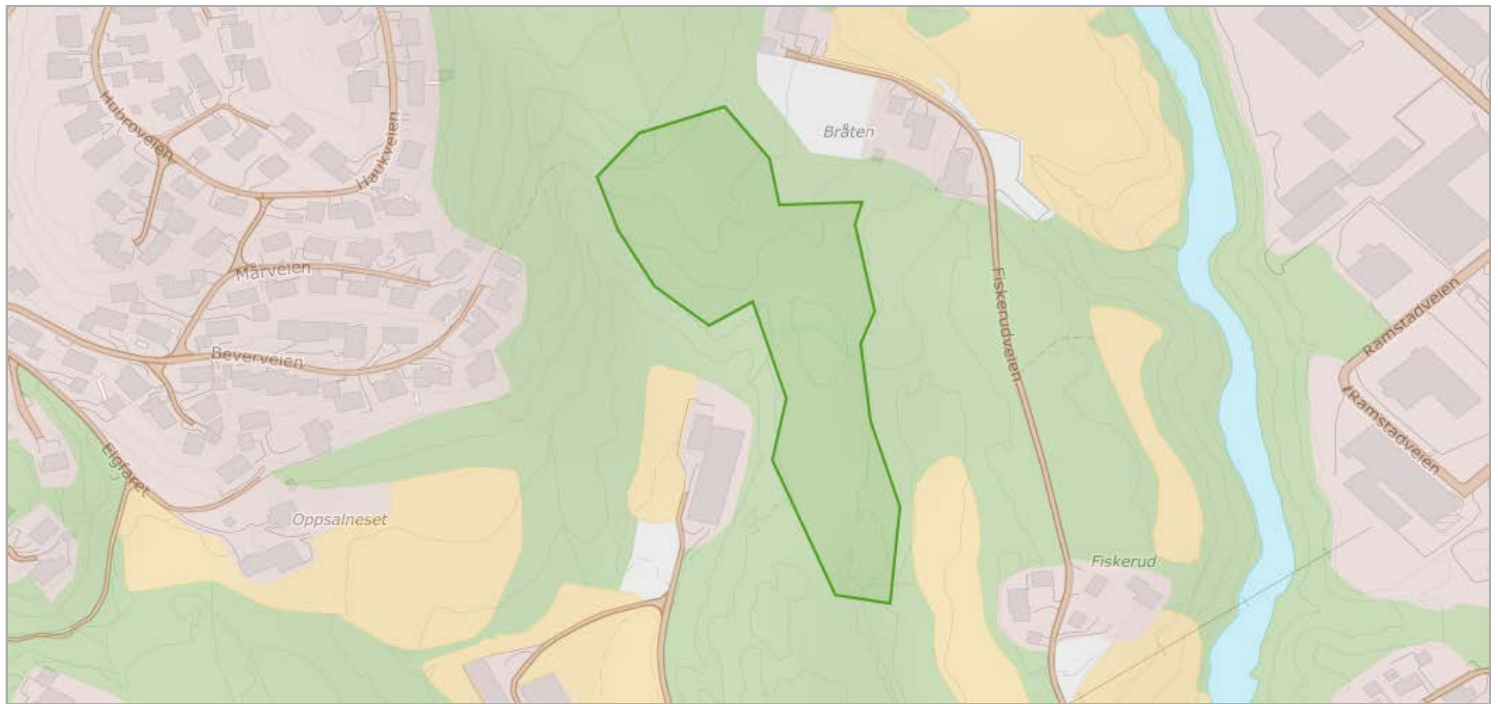
➤ 3014 157/6

➤ 3014 157/7

➤ 3014 157/92

➤ 3014 157/460

Kilde	kommunene	Versjon	03.05.2022
-------	-----------	---------	------------



Om datasettet

FKB-AR5 beskriver Norges arealressurser i målestokk 1:5 000. AR5 vil danne grunnlag for videre ajourhold av detaljert arealressursinformasjon. AR5 er et flatedekkende datasett som er velegnet for analyseformål og kartframstillinger.

Tegnforklaring

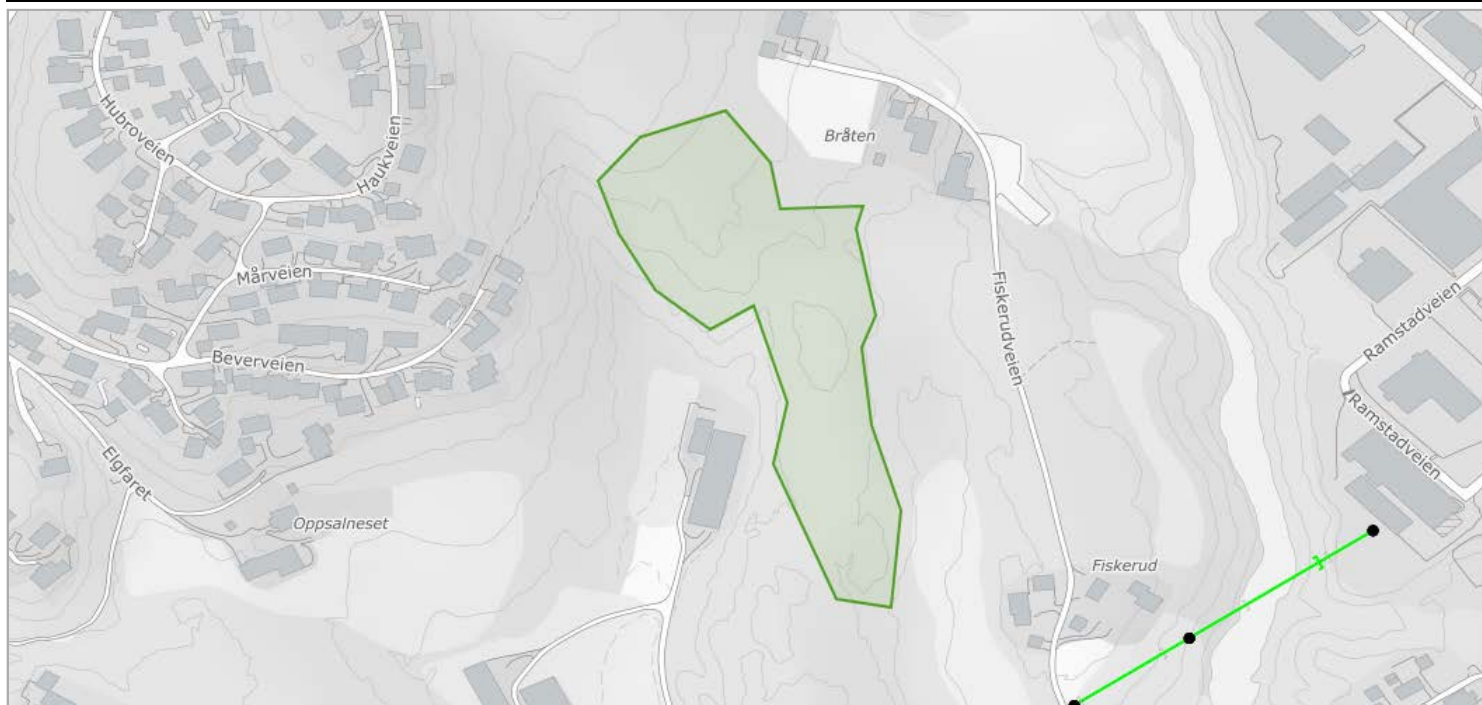
 Bebyggelse
 Fulldyrka jord
 Skog
 Åpen fastmark
 Ferskvann
 Samferdsel

Objekter

Arealtype	Grunnforhold	Skogbonitet	Treslag	Antall
Skog	Grunnlendt	Lav	Barskog	2
Skog	Jorddekt	Middels	Barskog	1
Skog	Jorddekt	Høy	Barskog	1

Kraftforsyning - Nettanlegg


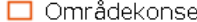

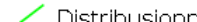

Kilde	Norges vassdrags- og energidirektorat	Versjon	06.04.2022
-------	---------------------------------------	---------	------------



Om datasettet

Viser beliggenhet av transformatorstasjoner, master i sentral- og regionalnett, sentral- og regionalnett med spenningsnivå og eier, samt sjøkabler med spenningsnivå og eier. Pt er distribusjonsnett ikke en del av datasettet. Jordkabler er heller ikke inkludert.

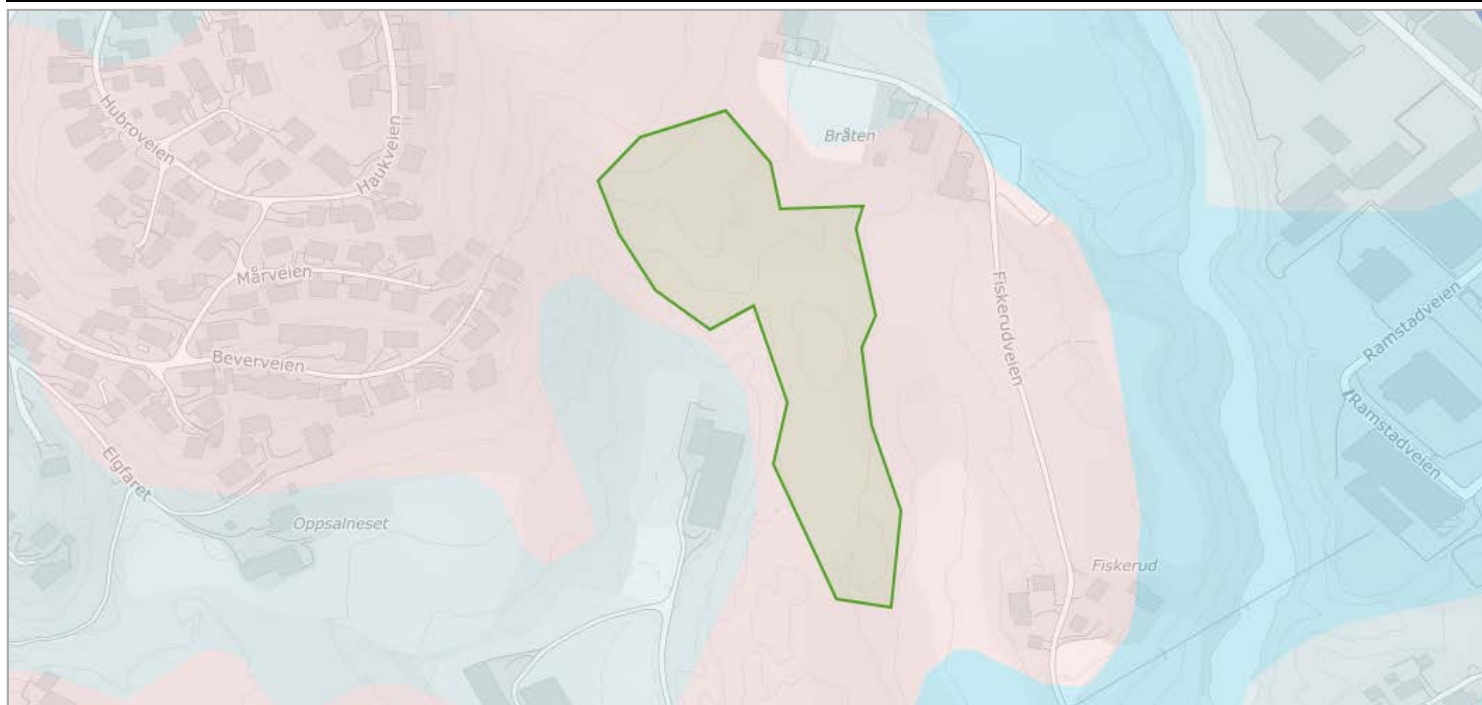
Tegnforklaring

	Områdekonsesjoner
	Områdekonsesjoner
	Distribusjonsnett
	Master og stolper
	Master og stolper

Områdekonsesjon

Navn	Konsesjonstype	Eiertype	Antall
ELVIA AS	VANLIG	EVERK	4

Kilde	Norges geologiske undersøkelse	Versjon	29.06.2022
--------------	--------------------------------	----------------	------------



Om datasettet

Datagrunnlaget for tema jordarter er basert på innholdet i kvartærgeologiske kart (løsmassekart), som foreligger analogt i flere målestokker (hovedsaklig M 1:50.000). Kartene er konvertert til digital form ved hjelp av skanning og vektorisering. I første omgang er kun flatene og formelementer (linjer) etablert som digitale datasett. Senere vil også punktinformasjonen bli tilgjengelig. Temakoder og egenskaper følger i hovedsak SOSI-standarden, versjon 4.0. I egenskapstabellen til kartet er det gitt opplysninger om jordartstype, og med utgangspunkt i jordartenes egenskaper er det utviklet avledede tema. Dette kan være infiltrasjonsegenskaper og grunnvannspotensiale. Forholdene ligger også til rette for senere å utvikle tema av interesse for avfallsdeponering, grunnforhold og telefare. De avleda temaene må ikke oppfattes som absolutte, men er kun retningsgivende. Lokale forhold og variasjoner vil kunne medvirke til at avledningen burde være annerledes enn oppgitt. Lokale undersøkelser anbefales derfor før tiltak basert på avledningen settes i verk.

Tegnforklaring

Løsmasser N50/N250	
■	Hav og fjordavsetning, tykt dekke
■	Hav og fjordavsetning, tynt dekke
■	Torv og myr
■	Bart fjell med tynt torvdekke

Objekter

Løsmasstype	Infiltrasjonsegenskap	Grunnvann
Bart fjell	Uegnet	Ikke grunnvannspotensial i løsmassene

Marin grense

Kilde	Norges geologiske undersøkelse	Versjon	29.06.2022
-------	--------------------------------	---------	------------



Om datasettet

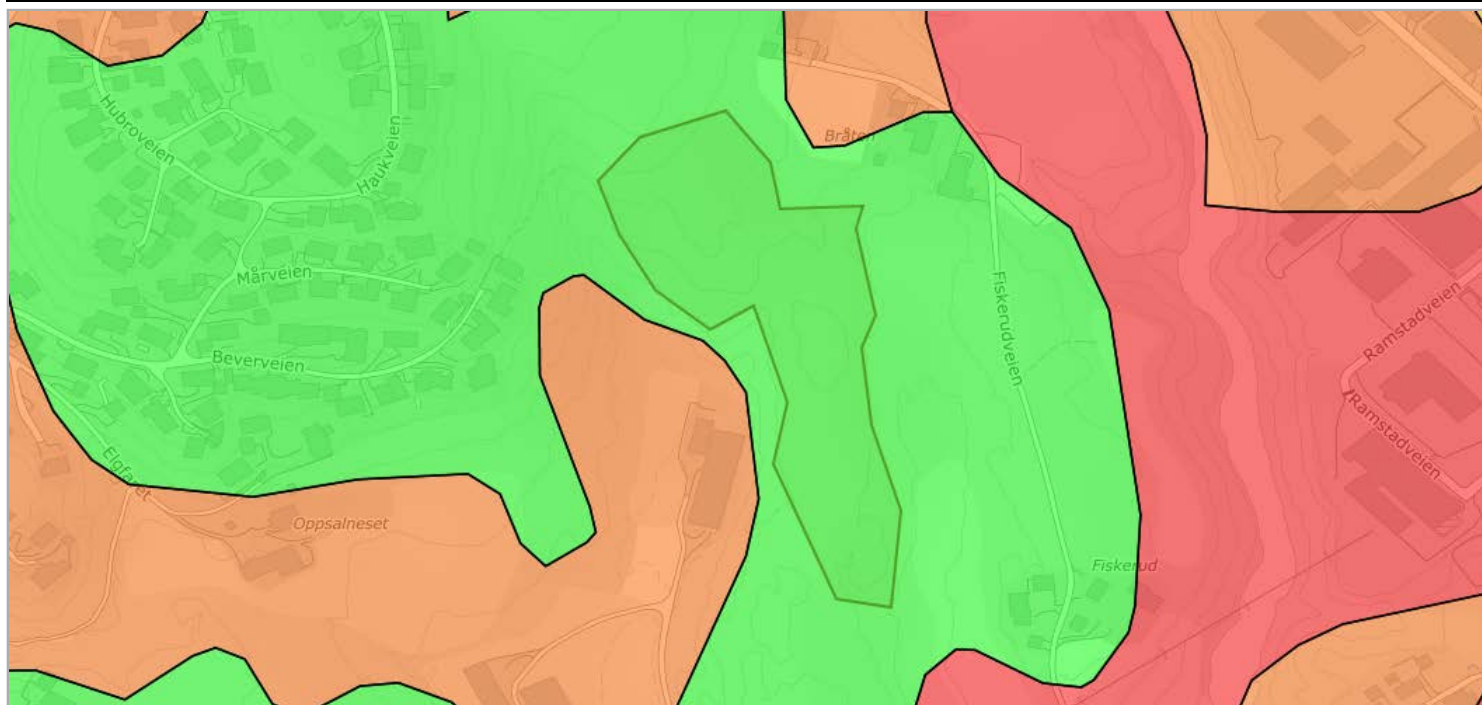
Marin grense angir det høyeste nivået som havet nådde etter siste istid. Marin grense angir dermed det høyest mulige nivået for marine sedimenter (hav- og fjordavsetninger) som er hevet til tørt land. Dataene består av punktregistreringer, linjer samt polygoner. Linjer og polygoner er modellert fra punktene og en 10 m høydemodell.

Tegnforklaring

- Marin grense flate
- Marin grense flate

Mulighet for marin leire

Kilde	Norges geologiske undersøkelse	Versjon	29.06.2022
-------	--------------------------------	---------	------------



Om datasettet

Mulighet for marin leire er basert på løsmassekart i ulike målestokk og datasett for marin grense. Løsmasstyper under marin grense er klassifisert etter muligheten for å finne marin leire og kan grovt sett inndeles i seks klasser. Karttjenesten 'Mulighet for marin leire' er opprettet som en hjelp til å lese et kvartærgeologisk kart. Datasettet kan brukes til overordnet "screening" av store områder mht mulig forekomst av marin leire. Andre type data kan bidra til å verifisere om hvorvidt marin leire er tilstede eller ikke, for eksempel grunnboringsdata.

Tegnforklaring

Mulighet for marin leire
■ Svært stor
■ Svært stor, men usammenhengende eller tynt
■ Stor
■ Stort sett fraværende

Objekter

Mulig marin leire	Løsmasstype
stortSettFraværende	Bart fjell

Radon

Kilde	Norges geologiske undersøkelse	Versjon	15.06.2020
--------------	--------------------------------	----------------	------------



Om datasettet

Datasettet viser hvilke områder i Norge som trolig er mer radonutsatt enn andre. Datasettet er basert på geologi og inneluftmålinger av radon. Inneluftmålinger er fra NRPA sin nasjonale database, og geologi er fra NGU sine berggrunns- og løsmassedatabaser. Berggrunnsdata er av målestokk 1:250.000 og løsmassedata er av varierende målestokk, fra 1:50.000 til 1:1000.000. Inneluftmålinger er brukt til å identifisere områder med forhøyd aktsomhet for radon. De er også brukt til å kjennetegne geologi i forhold til aktsomhet for radon, og denne kunnskapen er overført til områder hvor det finnes ingen eller få inneluftmålinger. Der hvor et område er klassifisert som «høy aktsomhet» er det beregnet at minst 20% av boligene har radonkonsentrasjoner over 200 Bq/m³, med 70% statistisk sikkerhet. Der hvor et område er klassifisert som «middels til lav aktsomhet» er det beregnet at opp til 20% av boligene har radonkonsentrasjoner over 200 Bq/m³, med 70% statistisk sikkerhet. Der hvor det ikke er nok data, eller hvor det ikke er nok statistisk sikkerhet for å beregne aktsomhet for radon, er områder klassifisert som «usikker aktsomhet». Alunskifer er tilknyttet forhøyde radonkonsentrasjoner. Områder hvor det finnes alunskifer er klassifisert som «særlig høy aktsomhet». Med å overføre kunnskap fra områder med inneluftmålinger til områder uten inneluftmålinger, er det antatt at radonegenskaper av en geologitype er det samme i hele landet. I praksis kan det forventes noe variasjon i radonegenskaper i polygoner av den samme geologitypen. I tillegg kan det forventes variasjon i radonegenskaper innenfor et polygon.

Tegnforklaring

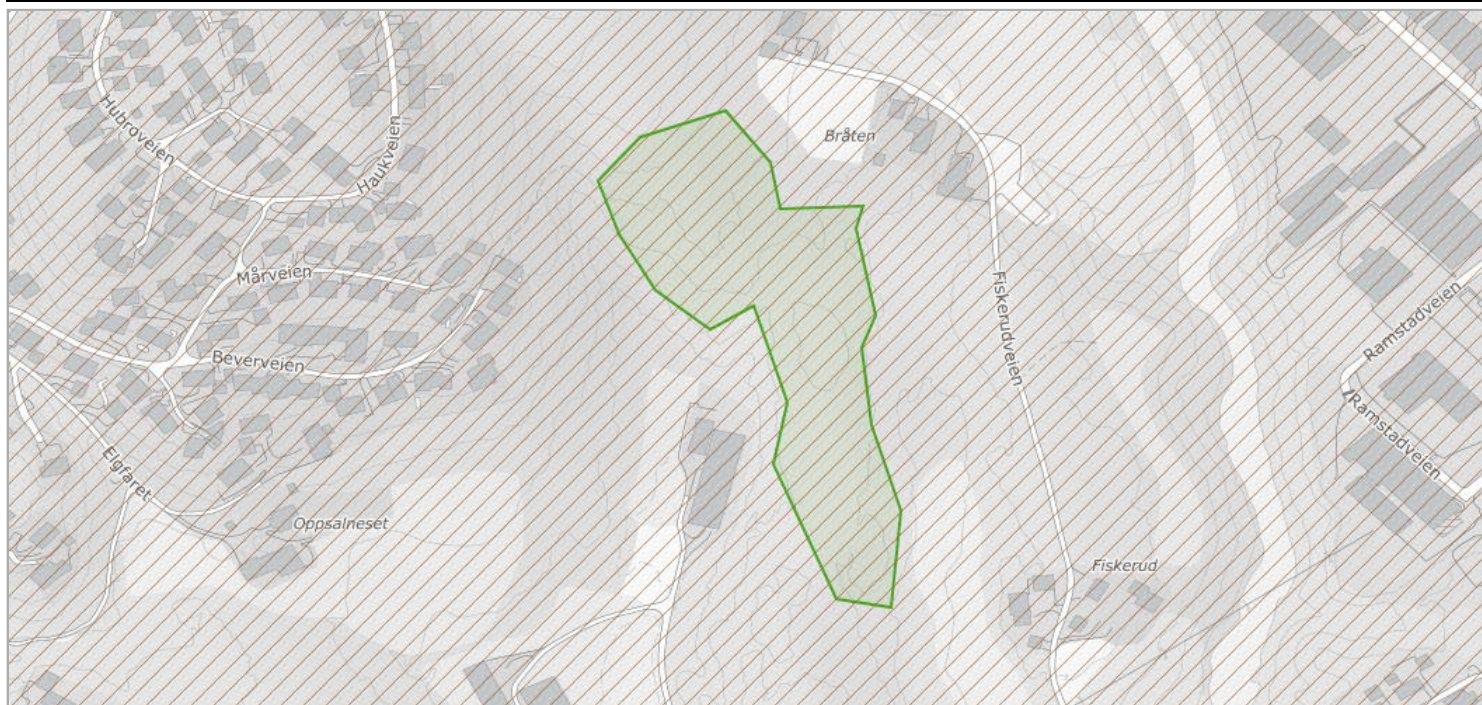
Radon aktsomhetsområde
□ Usikker
□ Moderat til lav

Objekter

Aktsomhetsgrad
Moderat til lav

Vannkraft, Utbygd og ikke utbygd

Kilde	Norges vassdrags- og energidirektorat	Versjon	22.06.2022
--------------	---------------------------------------	----------------	------------



Om datasettet

Før et vannkraftprosjekt kan søke konsesjon må det være avklart i forhold til Samlet plan. Prosjekter som tidligere har vært behandlet i Samlet plan kan søke konsesjon dersom det er plassert i kategori I. Prosjekter som er plassert i kategori II kan ikke søke konsesjon nå, men kan søke om å flytte prosjektet til kategori I på grunnlag av redusert konflikt eller at lokal motstand er opphørt. Miljøverndepartementet delegerte i 1995 ansvaret for den administrative driften av Samlet plan til Direktoratet for naturforvaltning. Avgjørelser innen Samlet plan gjøres av Miljødirektoratet i samråd med NVE. NVE har ansvar for den teknisk/økonomiske vurderingen av prosjektet og Fylkesmannen uttaler seg angående allmenne interesser.

Tegnforklaring

Delfelt
 Delfelt

Delfelt vannkraft

Delfeltnavn	Kraftverknavn
LEKUM	Lekum

Saksbehandler	Ingeborg Langeland		
Utskriftsdato	30.06.2022	Antall datasett	88

VIKTIG: Fravær av treff på et datasett betyr ikke nødvendigvis at området er fritatt for risiko, men at det ikke er gjort observasjoner av det aktuelle temaet i området, eller at området ikke er kartlagt. Treff på et datasett indikerer normalt at ytterligere undersøkelser er nødvendige.

12 Berørte datasett

- ❗ FKB-AR5
- ❗ Jordsmonn - Jordkvalitet
- ❗ Kraftforsyning - Nettanlegg
- ❗ Marin grense
- ❗ Naturtyper - DN-håndbok 13
- ❗ Tettsteder
- ❗ Flom - aktsomhetsområder
- ❗ Kartlagte og verdsatte friluftslivsområder
- ❗ Løsmasser N50/N250
- ❗ Mulighet for marin leire
- ❗ Radon
- ❗ Vannkraft, Utbygd og ikke utbygd

76 Sjekkede, ikke berørte datasett

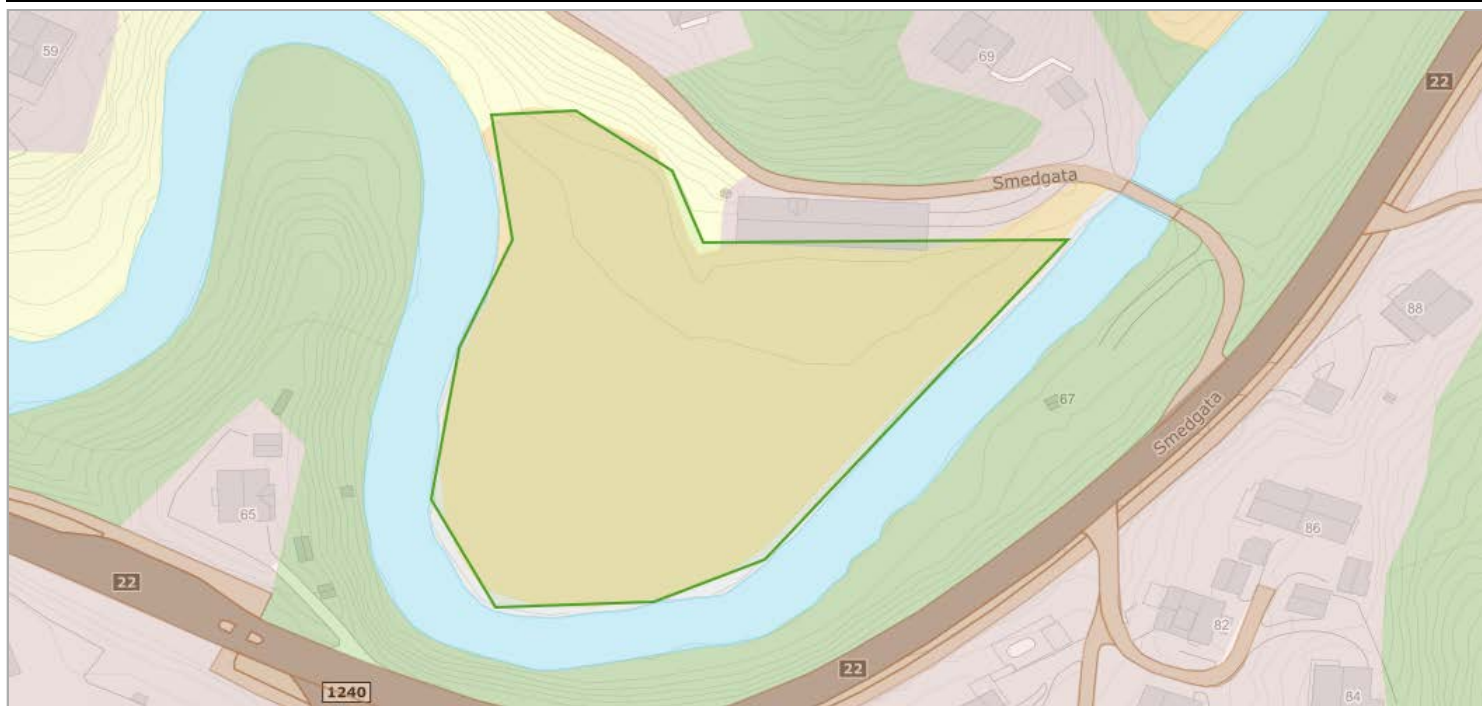
- ✔ 100-meter belte kyst
- ✔ Ankringsområder
- ✔ Bergrettigheter
- ✔ Fiskeplasser redskap
- ✔ FKB-arealbruk
- ✔ Flomsoner
- ✔ Forurenset grunn
- ✔ Grus og pukk
- ✔ Hoved- og biled
- ✔ Inngrepsfrie naturområder
- ✔ Kulturlandskap - verdifulle
- ✔ Kulturminner - Enkeltminner
- ✔ Kulturminner - Kulturmiljøer
- ✔ Kulturminner - SEFRAK
- ✔ Kulturminner - Verneverdig tette trehusmiljøer
- ✔ Låsettingsplasser
- ✔ Mineralressurser - industrimineral, naturstein og metaller
- ✔ Oppvekst og beiteområder
- ✔ Reindrift ekspropriasjon reinekspriasjonsområde
- ✔ Reindrift høstbeite årstidbeite
- ✔ Reindrift konvensjonsområde reinkonvensjonsområde
- ✔ Reindrift Reinavtaleområde
- ✔ Reindrift reinbeiteområde
- ✔ Reindrift reinkonsesjonsområde
- ✔ Reindrift siidaområde
- ✔ Reindrift trekklei
- ✔ Reindrift vinterbeite årstidbeite
- ✔ Skredhendelser
- ✔ Snøskred - aktsomhetsområder
- ✔ Statlig sikra friluftslivsområder
- ✔ Store fjellskred
- ✔ Støysoner Avinors lufthavner
- ✔ Støysoner for Forsvarets flyplasser
- ✔ Strategisk støykartlegging veg
- ✔ Trafikkmengde
- ✔ Tur- og friluftsruter
- ✔ Vannforekomster
- ✔ Akvakulturlokaliteter
- ✔ Arter av nasjonal forvaltningsinteresse
- ✔ Dyrkbar jord
- ✔ FKB Tiltak
- ✔ FKB-bane
- ✔ Foreslåtte naturvernområder
- ✔ Grunnvannsborehull
- ✔ Gyteområder
- ✔ Hoved- og biled, arealavgrensning
- ✔ Jord- og flomskred, aktsomhetsområder
- ✔ Kulturminner - Brannsmittområder
- ✔ Kulturminner - Fredete bygninger
- ✔ Kulturminner - Lokalteter
- ✔ Kulturminner - Sikringssoner
- ✔ Kvikkleire
- ✔ Marine Naturtyper - DN håndbok 19
- ✔ Naturvernområder
- ✔ Reindrift beitehage
- ✔ Reindrift flyttlei
- ✔ Reindrift høstvinterbeite årstidbeite
- ✔ Reindrift oppsamlingsområde
- ✔ Reindrift reinbeitedistrikt
- ✔ Reindrift reindriftsanlegg
- ✔ Reindrift reinrestriksjonsområde
- ✔ Reindrift sommerbeite årstidsbeite
- ✔ Reindrift vårbeite årstidbeite
- ✔ Skredfaresoner
- ✔ Snø- og steinskred - aktsomhetsområder
- ✔ Statens vegvesens kvikkleiredata
- ✔ Steinsprang - aktsomhetsområder
- ✔ Støykartlegging veg etter T-1442
- ✔ Støysoner for BaneNORs jernbanenett
- ✔ Støysoner for Forsvarets skyte- og øvingsfelt
- ✔ Tilgjengelighet Friluft
- ✔ Trafikkulykker
- ✔ Utvalgte naturtyper
- ✔ Veg senterlinje Elveg 2.0

2 Berørte eiendommer

➤ 3014 157/5

➤ 3014 157/6

Kilde	kommunene	Versjon	03.05.2022
-------	-----------	---------	------------



Om datasettet

FKB-AR5 beskriver Norges arealressurser i målestokk 1:5 000. AR5 vil danne grunnlag for videre ajourhold av detaljert arealressursinformasjon. AR5 er et flatedekkende datasett som er velegnet for analyseformål og kartframstillinger.

Tegnforklaring

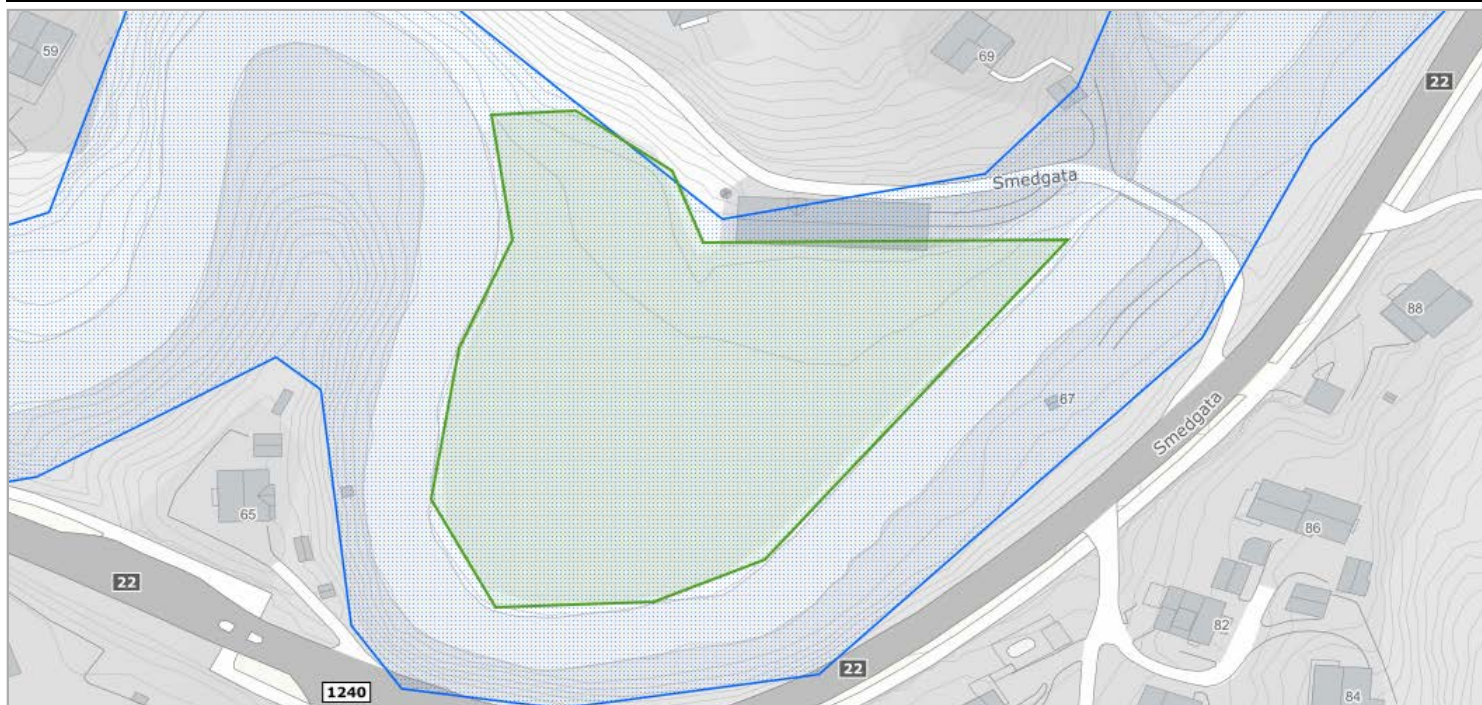
	Bebyggelse
	Fulldyrka jord
	Innmarksbeite
	Skog
	Åpen fastmark
	Ferskvann
	Samferdsel

Objekter

Arealtype	Grunnforhold	Skogbonitet	Treslag
Åpen fastmark	Jorddekt	Impediment	Ikke tresatt
Bebyggd	Ikke relevant	Ikke relevant	Ikke relevant
Fulldyrka jord	Jorddekt	Ikke relevant	Ikke relevant
Innmarksbeite	Jorddekt	Ikke relevant	Ikke registrert
Ferskvann	Ikke relevant	Ikke relevant	Ikke relevant

Flom - aktsomhetsområder

Kilde	Norges vassdrags- og energidirektorat	Versjon	29.06.2022
-------	---------------------------------------	---------	------------



Om datasettet

NVEs aktsomhetskart for flom er et nasjonalt kart på oversiktsnivå som viser hvilke arealer som kan være utsatt for flomfare. Kartet vil aldri kunne bli helt nøyaktig, men er godt nok til å gi en indikasjon på hvor flomfaren bør vurderes nærmere, dersom det er aktuelt med ny utbygging. Informasjonen i kartet kan benyttes som et første vurderingsgrunnlag i konsekvensutrednings- og/eller risiko- og sårbarhetsanalyser tilknyttet kommuneplanen og for å identifisere potensielle fareområder for flom. De potensielle fareområdene kan legges til grunn ved fastsetting av flomhensynssoner og planbestemmelser.

Tegnforklaring

- Flom aktsomhetsområde
- Flom aktsomhetsområde

Jordsmonn - Jordkvalitet

Kilde	Norsk institutt for bioøkonomi	Versjon	29.06.2022
-------	--------------------------------	---------	------------



Om datasettet

Kartlaget jordkvalitet viser en vurdering av jordegenskaper som er viktig for den agronomiske bruken av jorda, samt jordbruksarealets hellingsgrad. Jordkvalitetskartet er uavhengig av klima og forutsetter at jorda er drevet i henhold til god agronomisk praksis. Rundt halvparten av Norges fulldyrka og overflatedyrka jord er jordsmonnskartlagt, med hovedvekt på Sør-Østlandet, Trøndelag og Jæren. På enkelte steder er også innmarksbeite kartlagt. Kartlaget er fremstilt i målestokk 1:5000 og er tilpasset bruk i målestokker fra 1:5000 til 1:20 000. Egenskap som skal brukes til å fremstille kartlaget heter JORDKVALIT. Areal i kvadratmeter er oppført under AREA_C. Datasettet lastes ned kommunevis.

Tegnforklaring

Jordkvalitet
God jordkvalitet

Objekter

Jordkvalitet	Antall
God jordkvalitet	2

Kartlagte og verdsatte friluftslivsområder

Kilde	Miljødirektoratet	Versjon	29.06.2022
-------	-------------------	---------	------------



Om datasettet

Datasettet viser områder som er kartlagt og verdsatt etter metodikken i Miljødirektoratets Veileder M98-2013 (Tidligere DN håndbok 25 – 2004 Kartlegging og verdsetting av friluftslivsområder). Formålet med datasettet er å gi en oversikt over områder som er viktige for allmennhetens friluftsliv, og at det skal være lett å redegjøre for hvilke vurderinger og kriterier som er lagt til grunn for arbeidet og det ferdige produktet.

Tegnforklaring

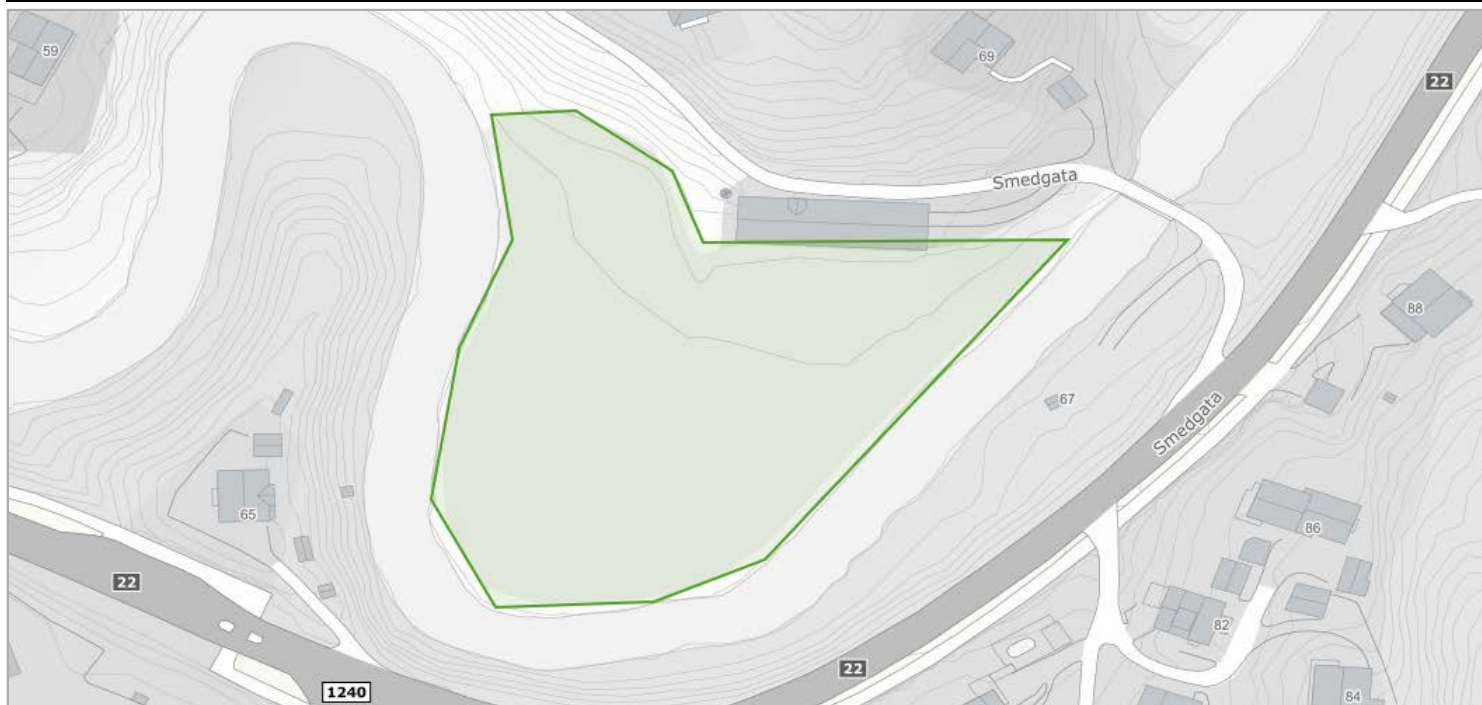
Kartlagte friluftslivsområder
Kartlagte friluftslivsområde - strandsoner med tilhørende sjø og vassdrag
Kartlagte friluftslivsområde - utfartsområde

Objekter

Navn	Fritype	Friverti	Faktaark
Hæravassdraget	StrandsoneMedTilhoerendeSjoeOgVassdrag	RegistrertFriluftslivsomraade	Faktaark (pdf) (http://faktaark.naturbase.no/?id=FK00017813)

Kraftforsyning - Nettanlegg

Kilde	Norges vassdrags- og energidirektorat	Versjon	06.04.2022
--------------	---------------------------------------	----------------	------------



Om datasettet

Viser beliggenhet av transformatorstasjoner, master i sentral- og regionalnett, sentral- og regionalnett med spenningsnivå og eier, samt sjøkabler med spenningsnivå og eier. Pt er distribusjonsnett ikke en del av datasettet. Jordkabler er heller ikke inkludert.

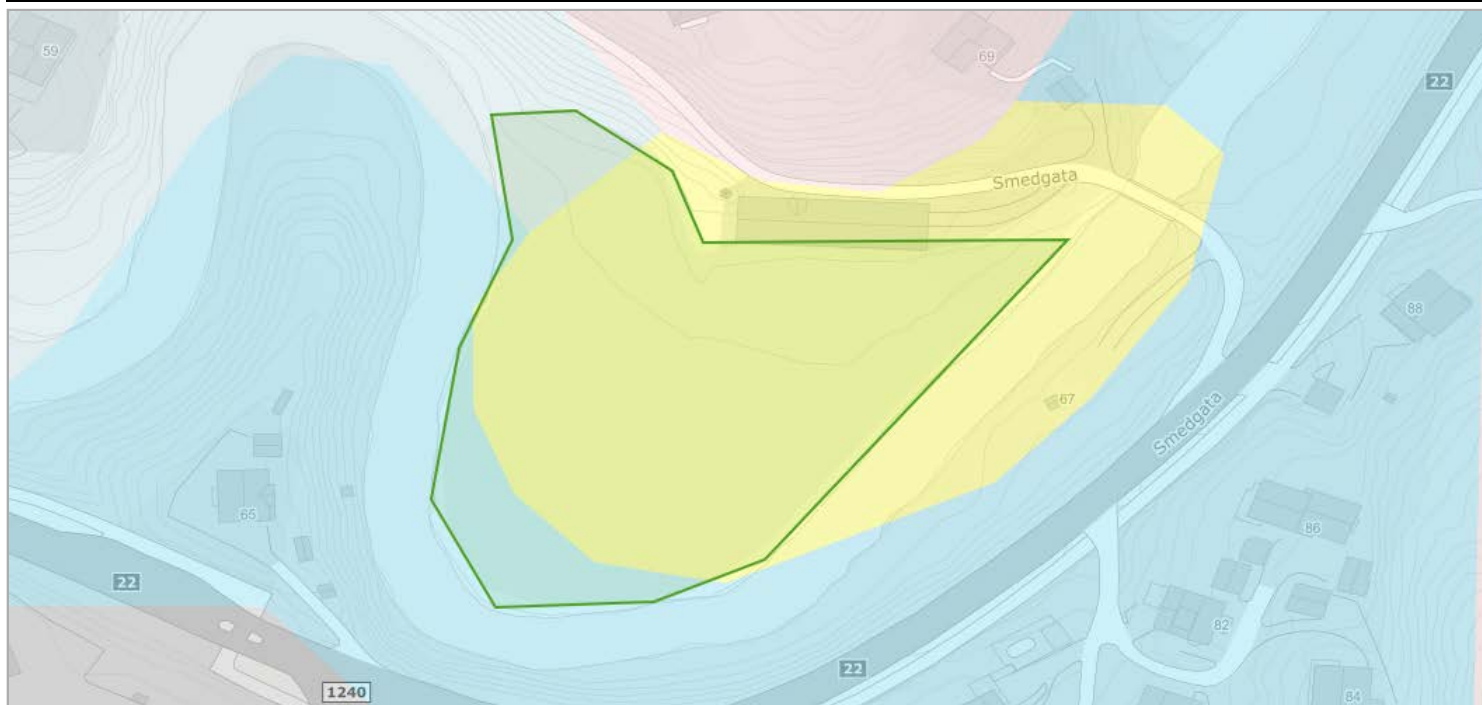
Tegnforklaring

- Områdekonsesjoner
-  Områdekonsesjoner

Områdekonsesjon

Navn	Konsesjonstype	Eiertype	Antall
ELVIA AS	VANLIG	EVERK	4

Kilde	Norges geologiske undersøkelse	Versjon	29.06.2022
--------------	--------------------------------	----------------	------------



Om datasettet

Datagrunnlaget for tema jordarter er basert på innholdet i kvartærgeologiske kart (løsmassekart), som foreligger analogt i flere målestokker (hovedsaklig M 1:50.000). Kartene er konvertert til digital form ved hjelp av skanning og vektorisering. I første omgang er kun flatene og formelementer (linjer) etablert som digitale datasett. Senere vil også punktinformasjonen bli tilgjengelig. Temakoder og egenskaper følger i hovedsak SOSI-standard, versjon 4.0. I egenskapstabellen til kartet er det gitt opplysninger om jordartstype, og med utgangspunkt i jordartenes egenskaper er det utviklet avledede tema. Dette kan være infiltrasjonsegenskaper og grunnvannspotensiale. Forholdene ligger også til rette for senere å utvikle tema av interesse for avfallsdeponering, grunnforhold og telefare. De avleda temaene må ikke oppfattes som absolutte, men er kun retningsgivende. Lokale forhold og variasjoner vil kunne medvirke til at avledningen burde være annerledes enn oppgitt. Lokale undersøkelser anbefales derfor før tiltak basert på avledningen settes i verk.

Tegnforklaring

Løsmasser N50/N250	
■	Hav og fjordavsetning, tykt dekke
■	Hav og fjordavsetning, tynt dekke
■	Elveavsetning
■	Bart fjell med tynt torvdekke
■	Fyllmasse

Objekter

Løsmasstype	Infiltrasjonsegenskap	Grunnvann
Elve- og bekkeavsetning (Fluvial avsetning)	Godt egnet	Antatt betydelig grunnvannspotensial
Hav- og fjordavsetning, sammenhengende dekke, ofte med stor mektighet	Uegnet	Ikke grunnvannspotensial i løsmassene
Hav- og fjordavsetning og strandavsetning, usammenhengende eller tynt dekke over berggrunnen	Lite egnet	Ikke grunnvannspotensial i løsmassene

Marin grense

Kilde	Norges geologiske undersøkelse	Versjon	29.06.2022
-------	--------------------------------	---------	------------



Om datasettet

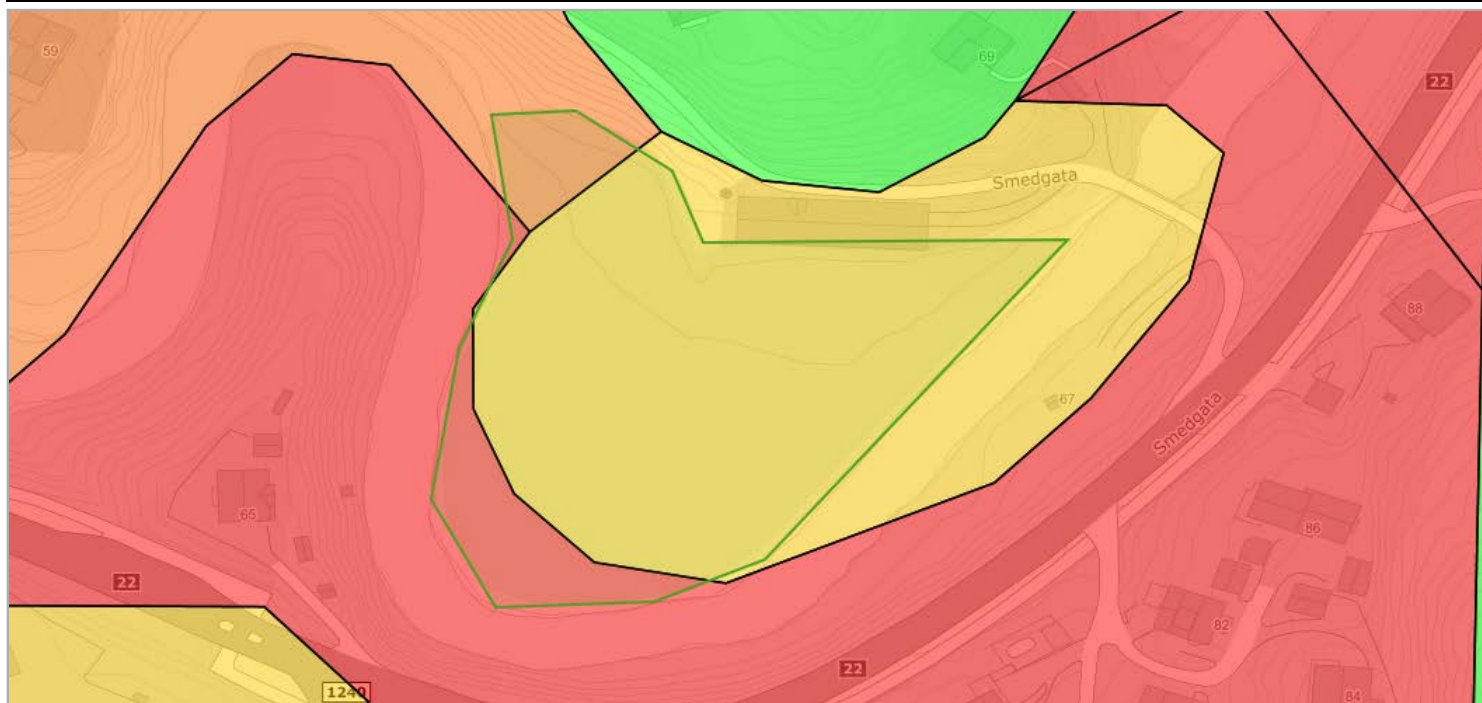
Marin grense angir det høyeste nivået som havet nådde etter siste istid. Marin grense angir dermed det høyest mulige nivået for marine sedimenter (hav- og fjordavsetninger) som er hevet til tørt land. Dataene består av punktregistreringer, linjer samt polygoner. Linjer og polygoner er modellert fra punktene og en 10 m høydemodell.

Tegnforklaring

- Marin grense flate
- Marin grense flate

Mulighet for marin leire

Kilde	Norges geologiske undersøkelse	Versjon	29.06.2022
-------	--------------------------------	---------	------------



Om datasettet

Mulighet for marin leire er basert på løsmassekart i ulike målestokk og datasett for marin grense. Løsmasseyter under marin grense er klassifisert etter muligheten for å finne marin leire og kan grovt sett inndeles i seks klasser. Karttjenesten 'Mulighet for marin leire' er opprettet som en hjelp til å lese et kvartærgeologisk kart. Datasettet kan brukes til overordnet "screening" av store områder mht mulig forekomst av marin leire. Andre type data kan bidra til å verifisere om hvorvidt marin leire er tilstede eller ikke, for eksempel grunnboringsdata.

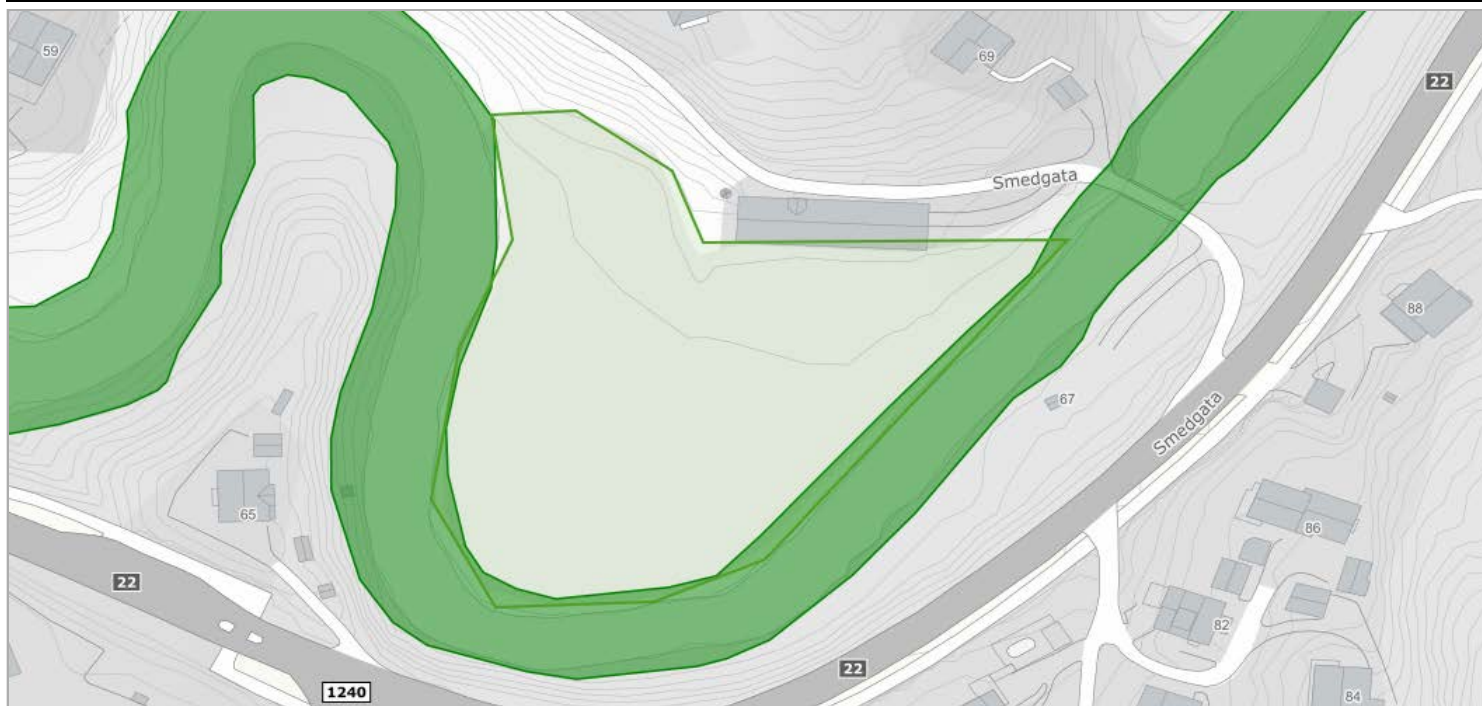
Tegnforklaring

Mulighet for marin leire
■ Svært stor
■ Svært stor, men usammenhengende eller tynt
■ Stor
■ Stort sett fraværende

Objekter

Mulig marin leire	Løsmasstype
sværtStorMenUsammenhengendeEllerTynt	Hav- og fjordavsetning og strandavsetning, usammenhengende eller tynt dekke over berggrunnen
stor	Elve- og bekkeavsetning (Fluvial avsetning)
sværtStor	Hav- og fjordavsetning, sammenhengende dekke, ofte med stor mektighet

Kilde	Miljødirektoratet	Versjon	27.06.2022
-------	-------------------	---------	------------



Om datasettet

Datasettet viser forekomster av naturtyper som er vurdert som svært viktige (A), viktige (B) og lokalt viktige (C) for biologisk mangfold. Disse lokalitetene befinner seg både innenfor og utenfor områder som er vernet etter naturmangfoldloven/ naturvernloven. Kriteriene for verdisettingen finnes i kartleggingshåndbøkene. Verdisettingen er et viktig hjelpemiddel ved konsekvensutredninger og andre vurderinger som legges til grunn for arealbruk. Kartleggingen av naturtyper på land og i ferskvann startet i 1999. Marin kartlegging startet i 2000. Kartleggingene er gjort/gjøres både i regi av kommuner, fylkesmenn og Miljødirektoratet i samarbeid med aktuelle sektorer.

Tegnforklaring

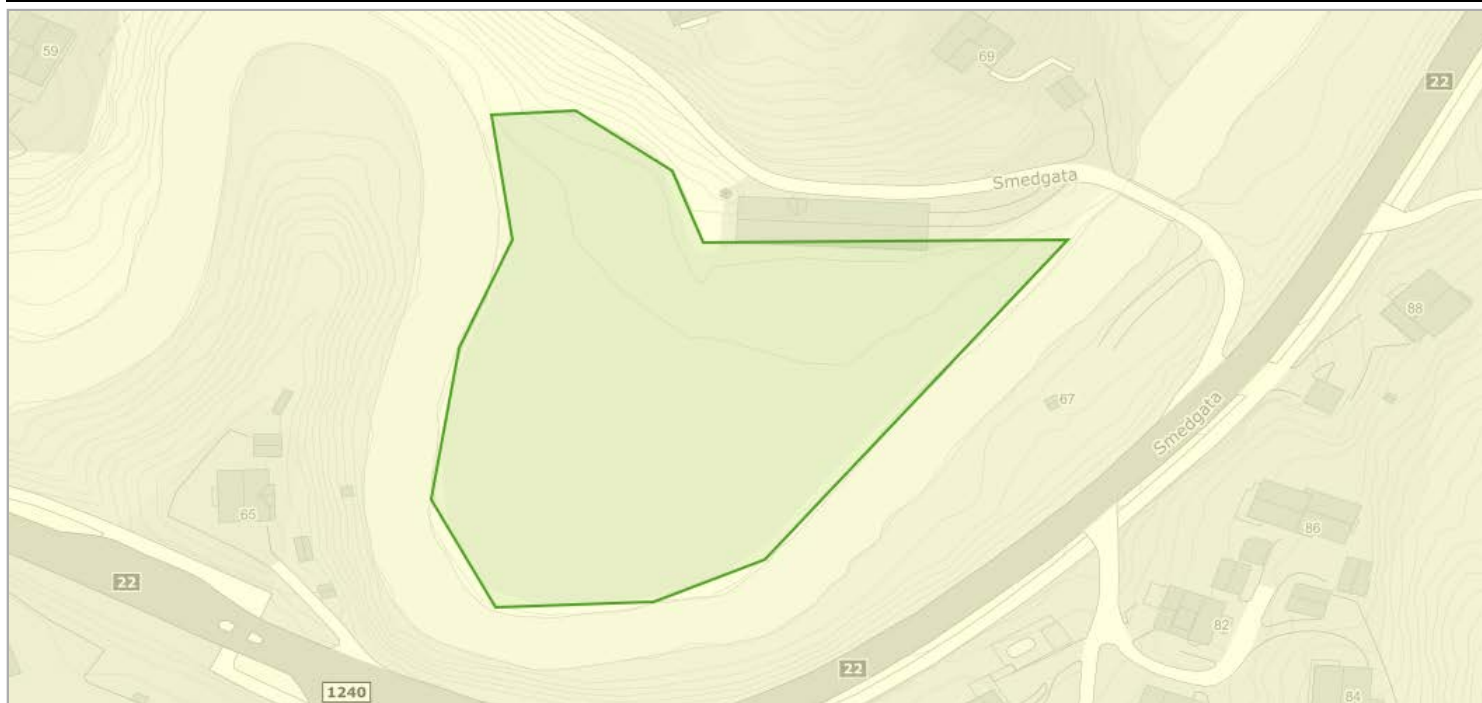
Naturtyper - DN håndbok 13
■ Område - Svært viktig og viktig

Objekter

Navn	Faktaark
Hæra	Faktaark (pdf) (https://faktaark.naturbase.no?id=BN00075431)

Radon

Kilde	Norges geologiske undersøkelse	Versjon	15.06.2020
--------------	--------------------------------	----------------	------------



Om datasettet

Datasettet viser hvilke områder i Norge som trolig er mer radonutsatt enn andre. Datasettet er basert på geologi og inneluftmålinger av radon. Inneluftmålinger er fra NRPA sin nasjonale database, og geologi er fra NGU sine berggrunns- og løsmassedatabaser. Berggrunnsdata er av målestokk 1:250.000 og løsmassedata er av varierende målestokk, fra 1:50.000 til 1:1000.000. Inneluftmålinger er brukt til å identifisere områder med forhøyd aktsomhet for radon. De er også brukt til å kjennetegne geologi i forhold til aktsomhet for radon, og denne kunnskapen er overført til områder hvor det finnes ingen eller få inneluftmålinger. Der hvor et område er klassifisert som «høy aktsomhet» er det beregnet at minst 20% av boligene har radonkonsentrasjoner over 200 Bq/m³, med 70% statistisk sikkerhet. Der hvor et område er klassifisert som «middels til lav aktsomhet» er det beregnet at opp til 20% av boligene har radonkonsentrasjoner over 200 Bq/m³, med 70% statistisk sikkerhet. Der hvor det ikke er nok data, eller hvor det ikke er nok statistisk sikkerhet for å beregne aktsomhet for radon, er områder klassifisert som «usikker aktsomhet». Alunskifer er tilknyttet forhøyde radonkonsentrasjoner. Områder hvor det finnes alunskifer er klassifisert som «særlig høy aktsomhet». Med å overføre kunnskap fra områder med inneluftmålinger til områder uten inneluftmålinger, er det antatt at radonegenskaper av en geologitype er det samme i hele landet. I praksis kan det forventes noe variasjon i radonegenskaper i polygoner av den samme geologitypen. I tillegg kan det forventes variasjon i radonegenskaper innenfor et polygon.

Tegnforklaring

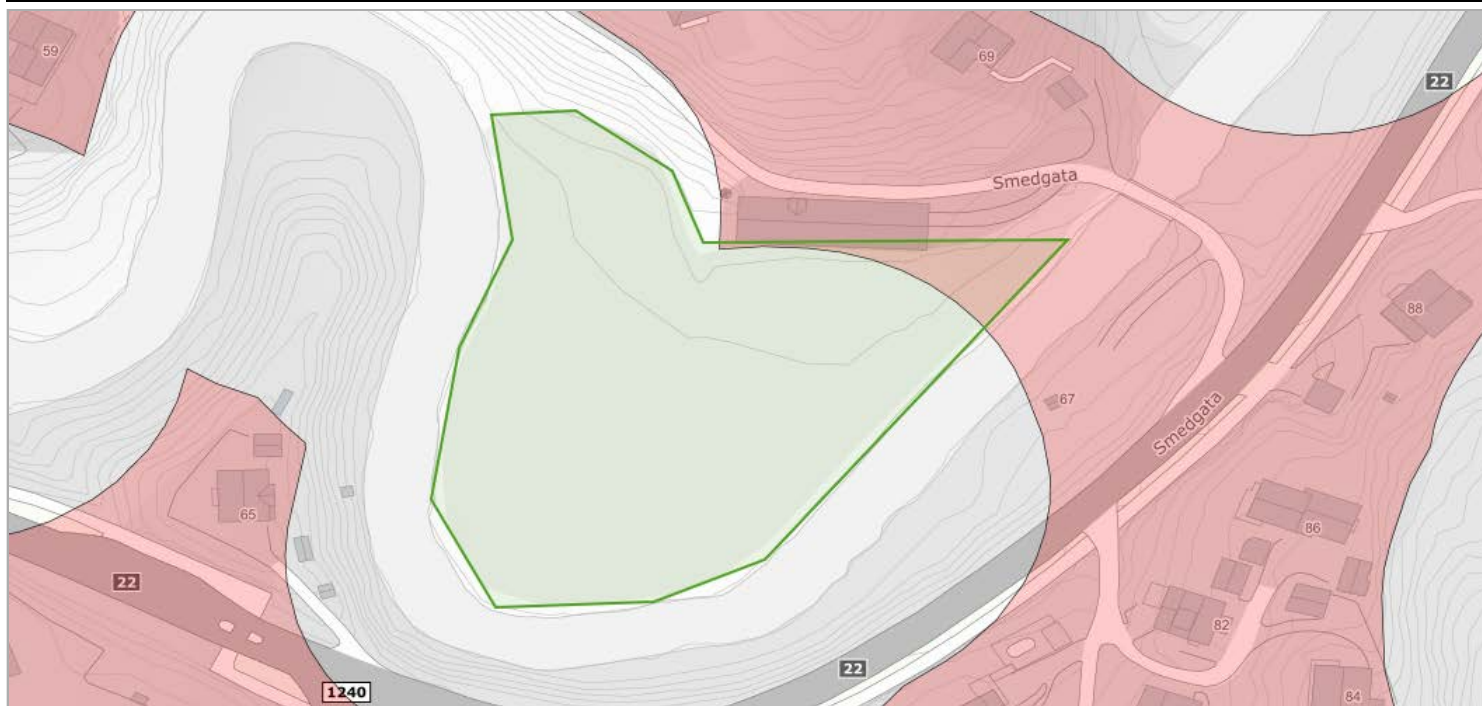
Radon aktsomhetsområde
■ Moderat til lav

Objekter

Aktsomhetsgrad
Moderat til lav

Tettsteder

Kilde	Statistisk sentralbyrå	Versjon	29.06.2022
-------	------------------------	---------	------------



Om datasettet

Tettsteder er geografiske områder som har en dynamisk avgrensning, og antall tettsteder og deres yttergrenser vil endre seg over tid avhengig av byggeaktivitet og befolkningsutvikling.

Et tettsted er en hussamling med minst 200 bosatte og der avstanden mellom husene normalt ikke skal overstige 50 meter. Les mer om tettsted og fullstendig definisjon her: <http://www.ssb.no/bef tett>.

Tegnforklaring

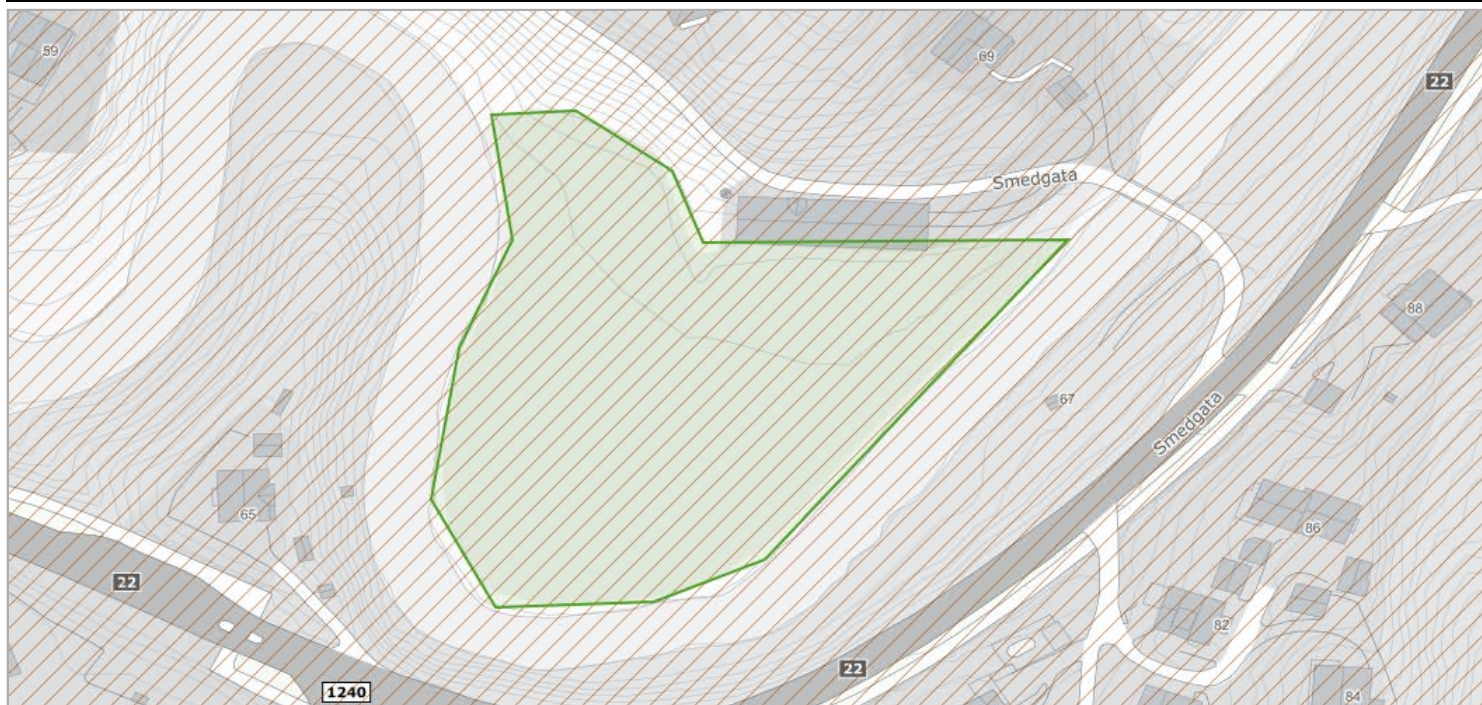
Tettsteder
Tettsteder

Objekter

Tettstednr	Navn	Innbyggere	Areal
0121	Mysen	6729	4.70784634

Vannkraft, Utbygd og ikke utbygd

Kilde	Norges vassdrags- og energidirektorat	Versjon	22.06.2022
-------	---------------------------------------	---------	------------



Om datasettet

Før et vannkraftprosjekt kan søke konsesjon må det være avklart i forhold til Samlet plan. Prosjekter som tidligere har vært behandlet i Samlet plan kan søke konsesjon dersom det er plassert i kategori I. Prosjekter som er plassert i kategori II kan ikke søke konsesjon nå, men kan søke om å flytte prosjektet til kategori I på grunnlag av redusert konflikt eller at lokal motstand er opphørt. Miljøverndepartementet delegerte i 1995 ansvaret for den administrative driften av Samlet plan til Direktoratet for naturforvaltning. Avgjørelser innen Samlet plan gjøres av Miljødirektoratet i samråd med NVE. NVE har ansvar for den teknisk/økonomiske vurderingen av prosjektet og Fylkesmannen uttaler seg angående allmenne interesser.

Tegnforklaring

<input type="checkbox"/> Delfelt
<input checked="" type="checkbox"/> Delfelt

Delfelt vannkraft

Delfeltnavn	Kraftverknavn
LEKUM	Lekum

Saksbehandler	Ingeborg Langeland		
Utskriftsdato	10.08.2022	Antall datasett	86

VIKTIG: Fravær av treff på et datasett betyr ikke nødvendigvis at området er fritatt for risiko, men at det ikke er gjort observasjoner av det aktuelle temaet i området, eller at området ikke er kartlagt. Treff på et datasett indikerer normalt at ytterligere undersøkelser er nødvendige.

8 Berørte datasett

- FKB-AR5
- Løsmasser N50/N250
- Mulighet for marin leire
- Tettsteder
- Kraftforsyning - Nettanlegg
- Marin grense
- Radon
- Vannkraft, Utbygd og ikke utbygd

78 Sjekkede, ikke berørte datasett

- 100-meter belte kyst
- Ankringsområder
- Bergrettigheter
- Fiskeplasser redskap
- FKB-arealbruk
- Flom - aktsomhetsområder
- Foreslåtte naturvernområder
- Grunnvannsborehull
- Gyteområder
- Hoved- og biled, arealavgrensning
- Jord- og flomskred, aktsomhetsområder
- Kartlagte og verdsatte friluftslivsområder
- Kulturminner - Brannsmiteområder
- Kulturminner - Kulturmiljøer
- Kulturminner - SEFRAK
- Kvikkleire
- Marine Naturtyper - DN håndbok 19
- Naturtyper - DN-håndbok 13
- Oppvekst og beiteområder
- Reindrift ekspropriasjon reinekspriasjonsområde
- Reindrift høstbeite årstidbeite
- Reindrift konvensjonsområde reinkonvensjonsområde
- Reindrift Reinavtaleområde
- Reindrift reinbeiteområde
- Reindrift reinkonsesjonsområde
- Reindrift siidaområde
- Reindrift trekklei
- Reindrift vinterbeite årstidbeite
- Skredhendelser
- Snøskred - aktsomhetsområder
- Statlig sikra friluftslivsområder
- Store fjellskred
- Støysoner Avinors lufthavner
- Støysoner for Forsvarets flyplasser
- Strategisk støykartlegging veg
- Trafikkmengde
- Tur- og friluftsruter
- Vannforekomster
- Verneplan for vassdrag
- Akvakulturlokaliteter
- Arter av nasjonal forvaltningsinteresse
- Dyrkbar jord
- FKB Tiltak
- FKB-bane
- Flomsoner
- Forurenset grunn
- Grus og pukk
- Hoved- og biled
- Inngrepsfrie naturområder
- Jordsmonn - Jordkvalitet
- Kulturlandskap - verdifulle
- Kulturminner - Fredete bygninger
- Kulturminner - Lokalteter, Enkeltminner og Sikringssoner
- Kulturminner - Verneverdig tette trehusmiljøer
- Låsettingsplasser
- Mineralressurser - industrimineral, naturstein og metaller
- Naturvernområder
- Reindrift beitehage
- Reindrift flyttlei
- Reindrift høstvinterbeite årstidbeite
- Reindrift oppsamlingsområde
- Reindrift reinbeitedistrikt
- Reindrift reindrifsanlegg
- Reindrift reinrestriksjonsområde
- Reindrift sommerbeite årstidsbeite
- Reindrift vårbeite årstidbeite
- Skredfaresoner
- Snø- og steinskred - aktsomhetsområder
- Statens vegvesens kvikkleiredata
- Steinsprang - aktsomhetsområder
- Støykartlegging veg etter T-1442
- Støysoner for BaneNORs jernbanenett
- Støysoner for Forsvarets skyte- og øvingsfelt etter T-1442
- Tilgjengelighet Friluft
- Trafikkulykker
- Utvalgte naturtyper
- Veg senterlinje Elveg 2.0
- Vernskog

4 Berørte eiendommer

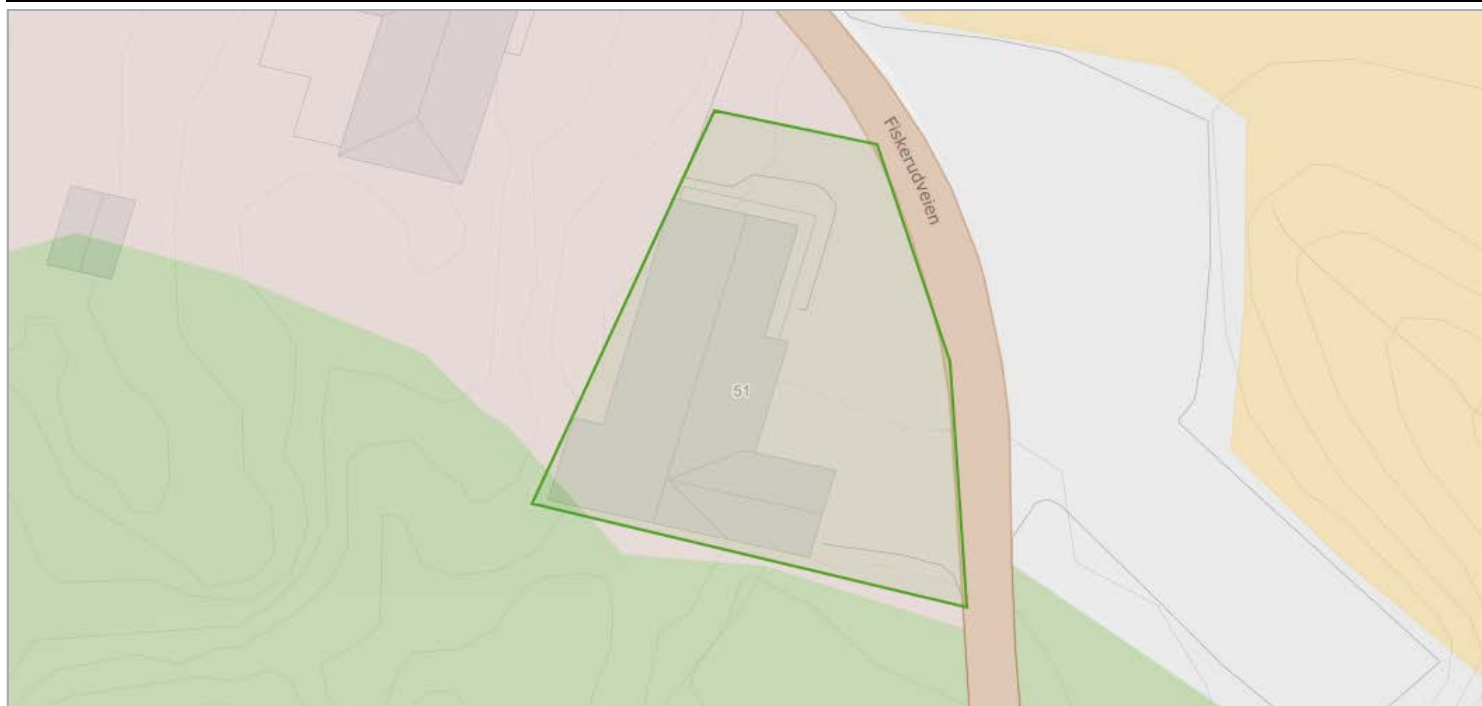
➤ 3014 157/7

➤ 3014 157/9

➤ 3014 157/53

➤ 3014 157/354

Kilde	kommunene	Versjon	03.05.2022
-------	-----------	---------	------------



Om datasettet

FKB-AR5 beskriver Norges arealressurser i målestokk 1:5 000. AR5 vil danne grunnlag for videre ajourhold av detaljert arealressursinformasjon. AR5 er et flatedekkende datasett som er velegnet for analyseformål og kartframstillinger.

Tegnforklaring

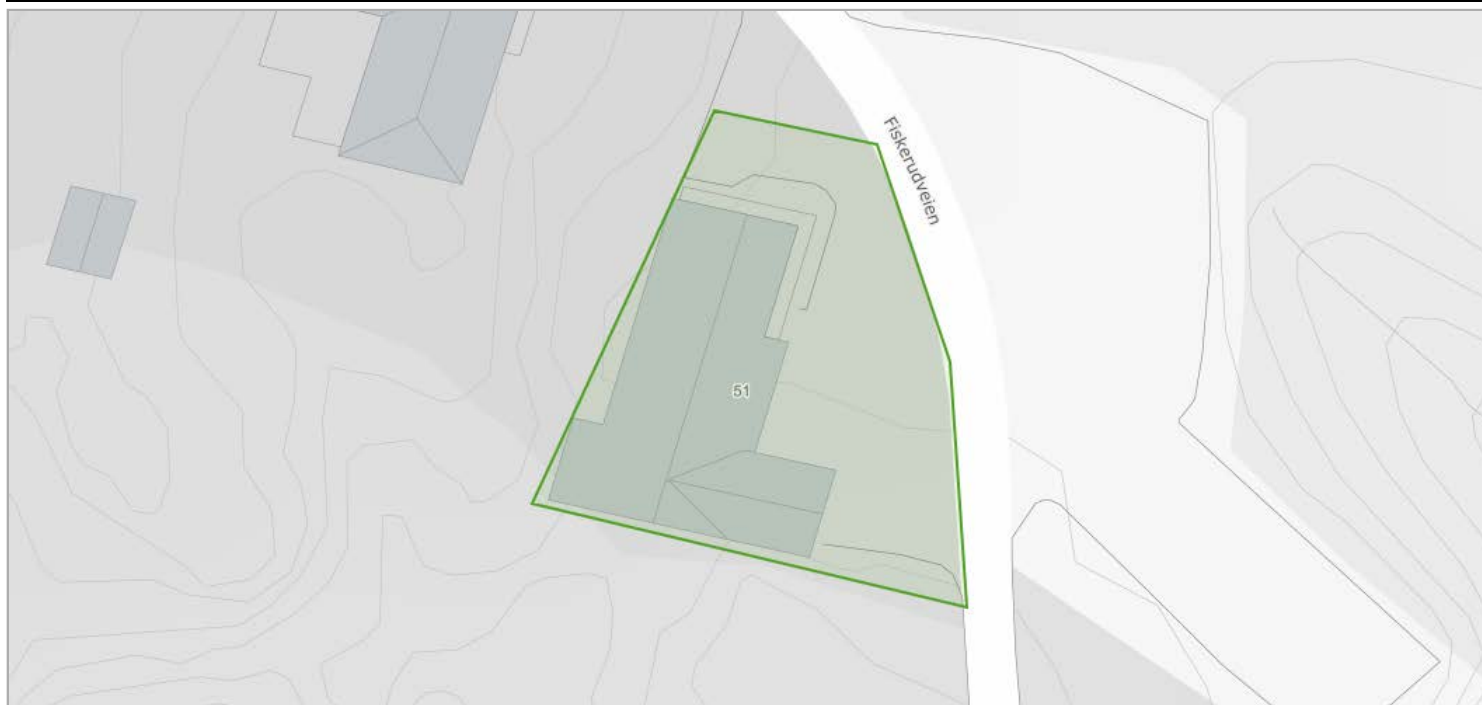
	Bebyggelse
	Fulldyrka jord
	Skog
	Åpen fastmark
	Samferdsel

Objekter

Arealtype	Grunnforhold	Skogbonitet	Treslag
Skog	Jorddekt	Middels	Barskog
Bebyggd	Ikke relevant	Ikke relevant	Ikke relevant
Samferdsel	Ikke relevant	Ikke relevant	Ikke relevant

Kraftforsyning - Nettanlegg

Kilde	Norges vassdrags- og energidirektorat	Versjon	06.04.2022
-------	---------------------------------------	---------	------------



Om datasettet

Viser beliggenhet av transformatorstasjoner, master i sentral- og regionalnett, sentral- og regionalnett med spenningsnivå og eier, samt sjøkabler med spenningsnivå og eier. Pt er distribusjonsnett ikke en del av datasettet. Jordkabler er heller ikke inkludert.

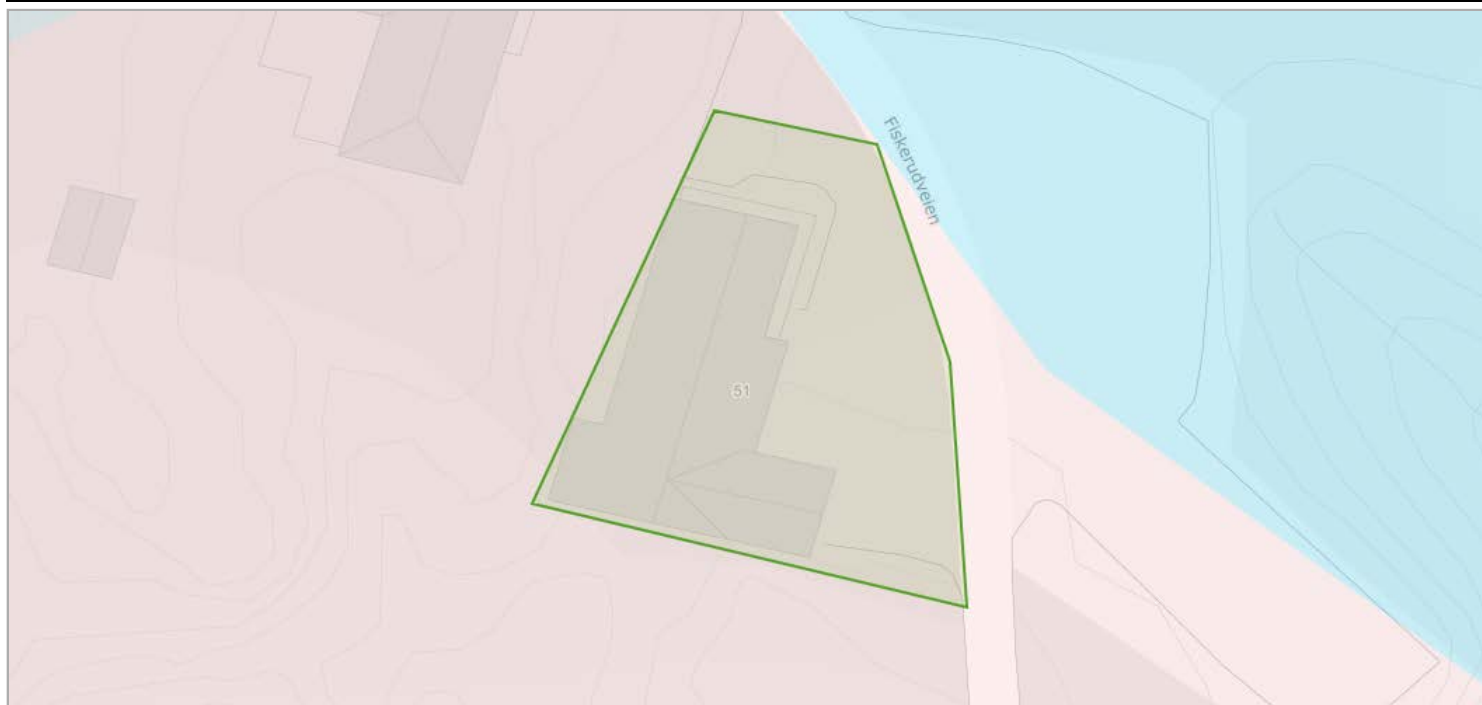
Tegnforklaring

- Områdekonsesjoner
- Områdekonsesjoner

Områdekonsesjon

Navn	Konsesjonstype	Eiertype	Antall
ELVIA AS	VANLIG	EVERK	4

Kilde	Norges geologiske undersøkelse	Versjon	09.08.2022
--------------	--------------------------------	----------------	------------



Om datasettet

Datagrunnlaget for tema jordarter er basert på innholdet i kvartærgeologiske kart (løsmassekart), som foreligger analogt i flere målestokker (hovedsaklig M 1:50.000). Kartene er konvertert til digital form ved hjelp av skanning og vektorisering. I første omgang er kun flatene og formelementer (linjer) etablert som digitale datasett. Senere vil også punktinformasjonen bli tilgjengelig. Temakoder og egenskaper følger i hovedsak SOSI-standarden, versjon 4.0. I egenskapstabellen til kartet er det gitt opplysninger om jordartstype, og med utgangspunkt i jordartenes egenskaper er det utviklet avledede tema. Dette kan være infiltrasjonsegenskaper og grunnvannspotensiale. Forholdene ligger også til rette for senere å utvikle tema av interesse for avfallsdeponering, grunnforhold og telefare. De avleda temaene må ikke oppfattes som absolutte, men er kun retningsgivende. Lokale forhold og variasjoner vil kunne medvirke til at avledningen burde være annerledes enn oppgitt. Lokale undersøkelser anbefales derfor før tiltak basert på avledningen settes i verk.

Tegnforklaring

Løsmasser N50/N250	
■	Hav og fjordavsetning, tykt dekke
■	Hav og fjordavsetning, tynt dekke
■	Bart fjell med tynt torvdekke

Objekter

Løsmasstype	Infiltrasjonsegenskap	Grunnvann
Bart fjell	Uegnet	Ikke grunnvannspotensial i løsmassene

Marin grense

Kilde	Norges geologiske undersøkelse	Versjon	09.08.2022
-------	--------------------------------	---------	------------



Om datasettet

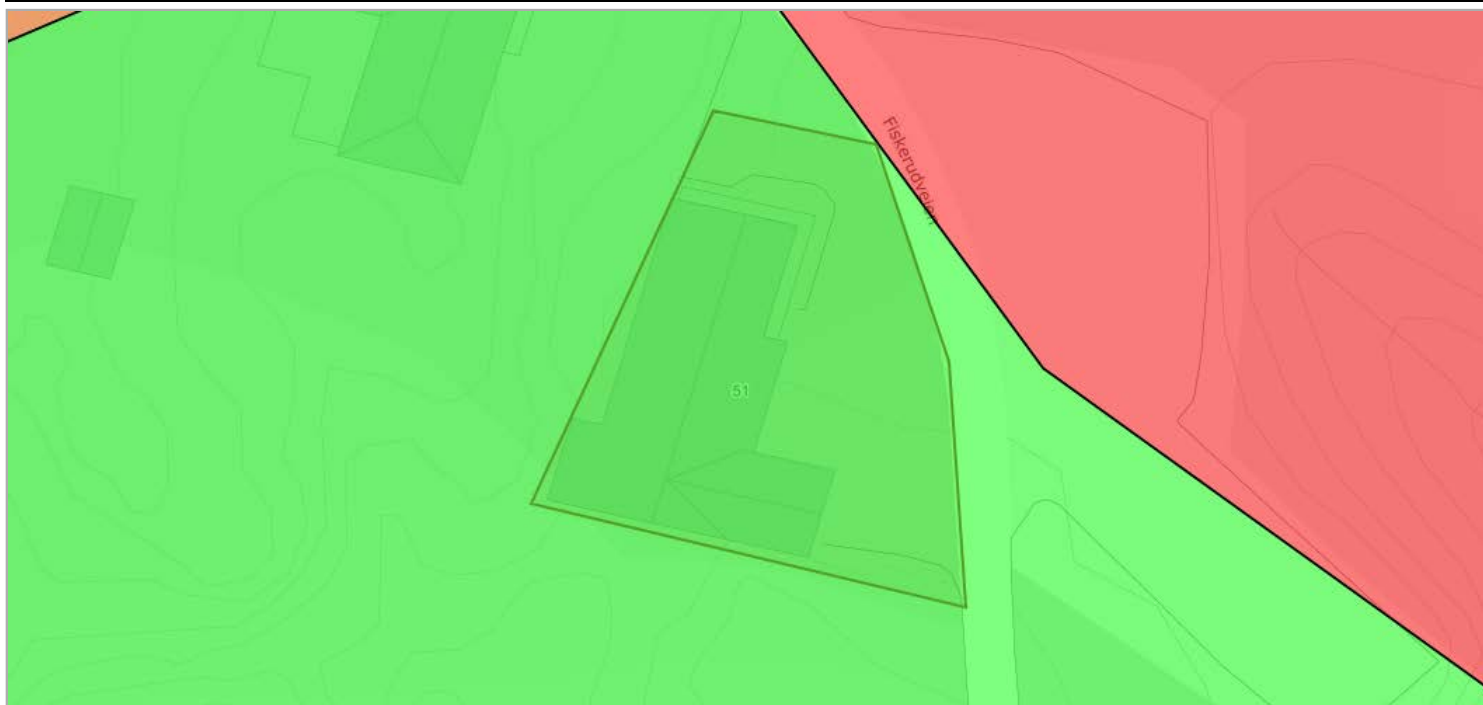
Marin grense angir det høyeste nivået som havet nådde etter siste istid. Marin grense angir dermed det høyest mulige nivået for marine sedimenter (hav- og fjordavsetninger) som er hevet til tørt land. Dataene består av punktregistreringer, linjer samt polygoner. Linjer og polygoner er modellert fra punktene og en 10 m høydemodell.

Tegnforklaring

- Marin grense flate
- Marin grense flate

Mulighet for marin leire

Kilde	Norges geologiske undersøkelse	Versjon	09.08.2022
-------	--------------------------------	---------	------------



Om datasettet

Mulighet for marin leire er basert på løsmassekart i ulike målestokk og datasett for marin grense. Løsmassetypene under marin grense er klassifisert etter muligheten for å finne marin leire og kan grovt sett inndeles i seks klasser. Karttjenesten 'Mulighet for marin leire' er opprettet som en hjelp til å lese et kvartærgeologisk kart. Datasettet kan brukes til overordnet "screening" av store områder mht mulig forekomst av marin leire. Andre type data kan bidra til å verifisere om hvorvidt marin leire er tilstede eller ikke, for eksempel grunnboringsdata.

Tegnforklaring

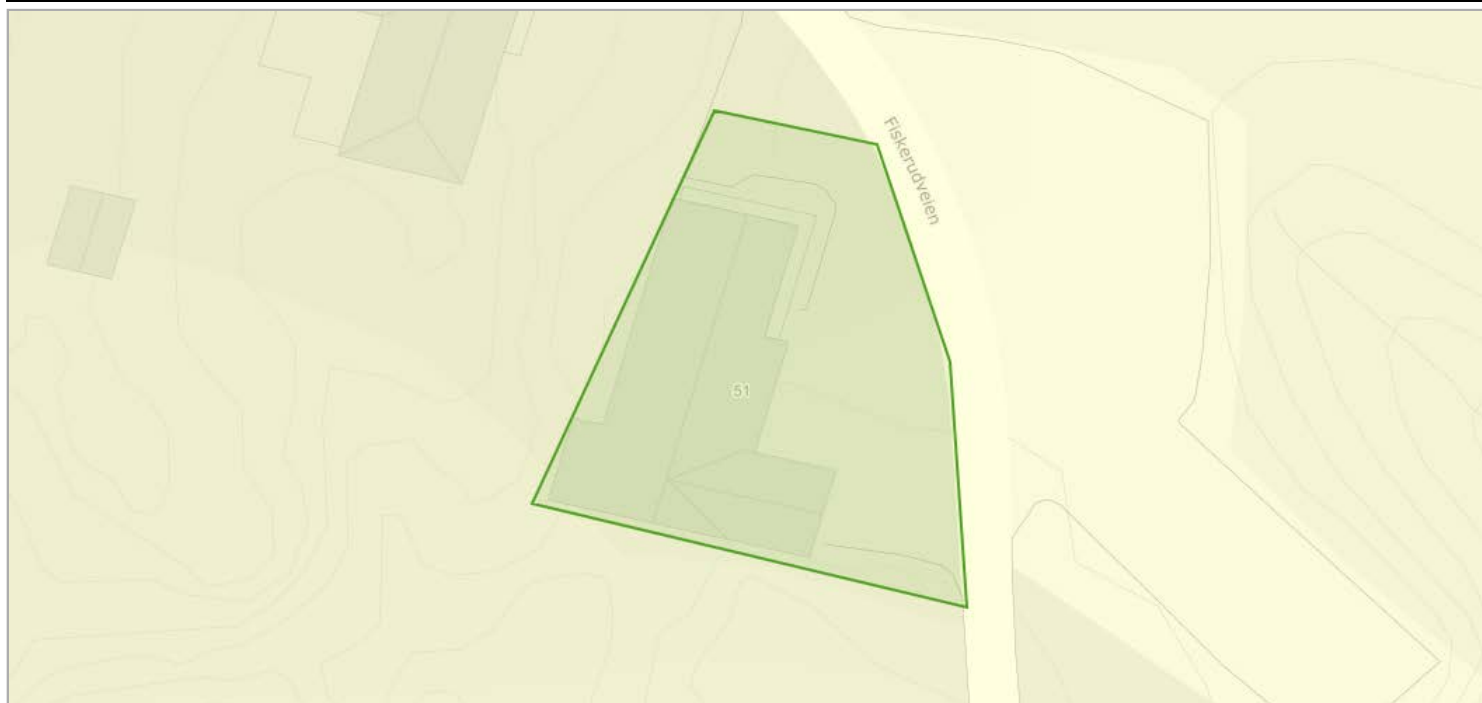
Mulighet for marin leire
■ Svært stor
■ Svært stor, men usammenhengende eller tynt
■ Stort sett fraværende

Objekter

Mulig marin leire	Løsmassetype
stortSettFraværende	Bart fjell

Radon

Kilde	Norges geologiske undersøkelse	Versjon	15.06.2020
--------------	--------------------------------	----------------	------------



Om datasettet

Datasettet viser hvilke områder i Norge som trolig er mer radonutsatt enn andre. Datasettet er basert på geologi og inneluftmålinger av radon. Inneluftmålinger er fra NRPA sin nasjonale database, og geologi er fra NGU sine berggrunns- og løsmassedatabaser. Berggrunnsdata er av målestokk 1:250.000 og løsmassedata er av varierende målestokk, fra 1:50.000 til 1:1000.000. Inneluftmålinger er brukt til å identifisere områder med forhøyd aktsomhet for radon. De er også brukt til å kjennetegne geologi i forhold til aktsomhet for radon, og denne kunnskapen er overført til områder hvor det finnes ingen eller få inneluftmålinger. Der hvor et område er klassifisert som «høy aktsomhet» er det beregnet at minst 20% av boligene har radonkonsentrasjoner over 200 Bq/m³, med 70% statistisk sikkerhet. Der hvor et område er klassifisert som «middels til lav aktsomhet» er det beregnet at opp til 20% av boligene har radonkonsentrasjoner over 200 Bq/m³, med 70% statistisk sikkerhet. Der hvor det ikke er nok data, eller hvor det ikke er nok statistisk sikkerhet for å beregne aktsomhet for radon, er områder klassifisert som «usikker aktsomhet». Alunskifer er tilknyttet forhøyde radonkonsentrasjoner. Områder hvor det finnes alunskifer er klassifisert som «særlig høy aktsomhet». Med å overføre kunnskap fra områder med inneluftmålinger til områder uten inneluftmålinger, er det antatt at radonegenskaper av en geologitype er det samme i hele landet. I praksis kan det forventes noe variasjon i radonegenskaper i polygoner av den samme geologitypen. I tillegg kan det forventes variasjon i radonegenskaper innenfor et polygon.

Tegnforklaring

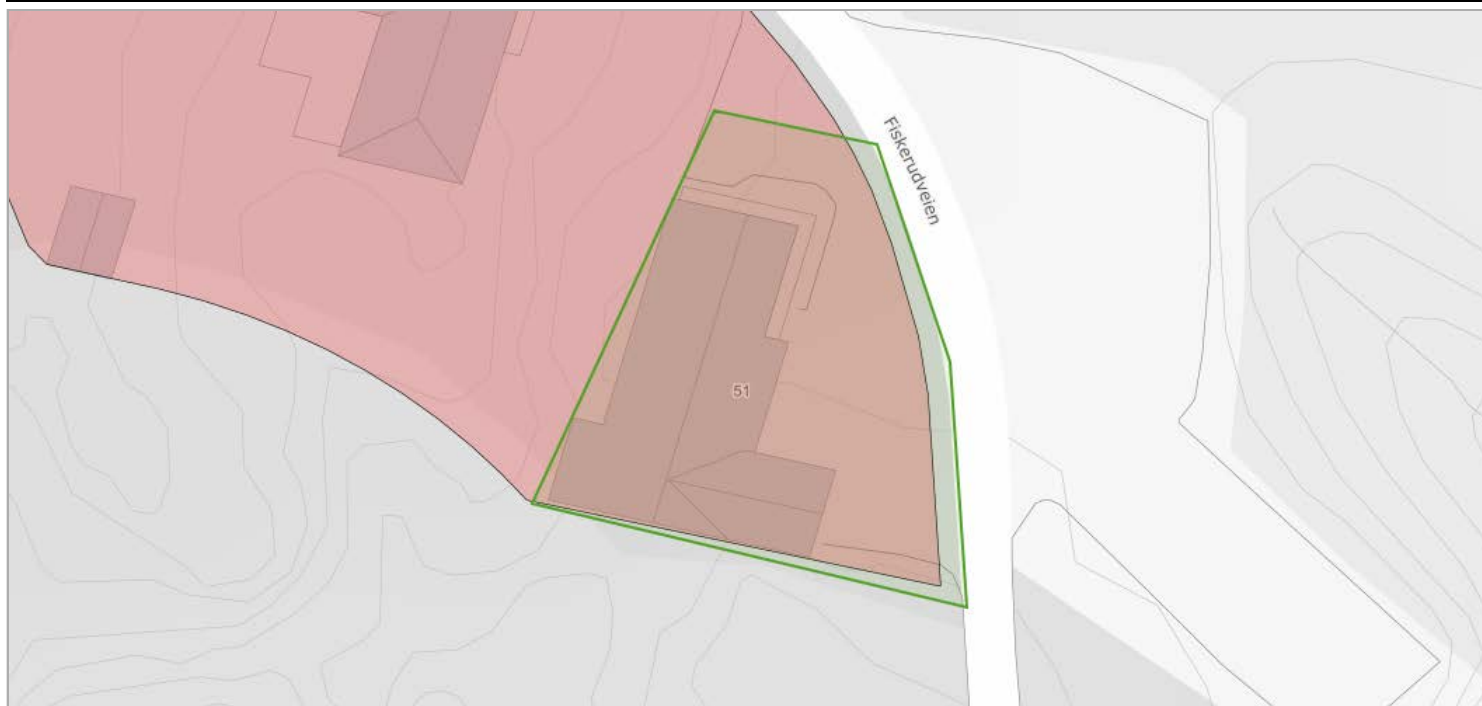
Radon aktsomhetsområde
■ Moderat til lav

Objekter

Aktsomhetsgrad
Moderat til lav

Tettsteder

Kilde	Statistisk sentralbyrå	Versjon	09.08.2022
-------	------------------------	---------	------------



Om datasettet

Tettsteder er geografiske områder som har en dynamisk avgrensing, og antall tettsteder og deres yttergrenser vil endre seg over tid avhengig av byggeaktivitet og befolkningsutvikling.

Et tettsted er en hussamling med minst 200 bosatte og der avstanden mellom husene normalt ikke skal overstige 50 meter. Les mer om tettsted og fullstendig definisjon her: <http://www.ssb.no/bef tett>.

Tegnforklaring

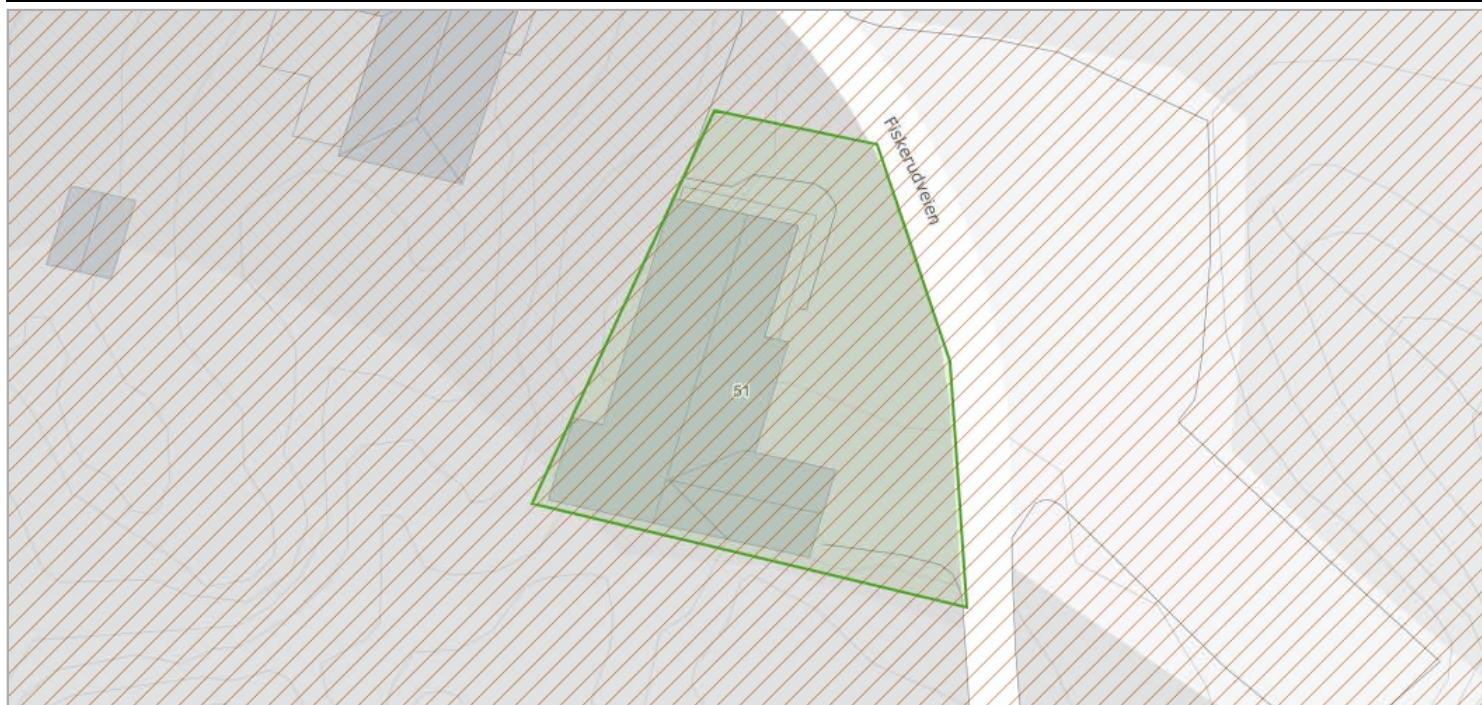
Tettsteder
Tettsteder

Objekter

Tettstednr	Navn	Innbyggere	Areal
0121	Mysen	6759	4.70715238052

Vannkraft, Utbygd og ikke utbygd

Kilde	Norges vassdrags- og energidirektorat	Versjon	22.06.2022
--------------	---------------------------------------	----------------	------------



Om datasettet

Før et vannkraftprosjekt kan søke konsesjon må det være avklart i forhold til Samlet plan. Prosjekter som tidligere har vært behandlet i Samlet plan kan søke konsesjon dersom det er plassert i kategori I. Prosjekter som er plassert i kategori II kan ikke søke konsesjon nå, men kan søke om å flytte prosjektet til kategori I på grunnlag av redusert konflikt eller at lokal motstand er opphørt. Miljøverndepartementet delegerte i 1995 ansvaret for den administrative driften av Samlet plan til Direktoratet for naturforvaltning. Avgjørelser innen Samlet plan gjøres av Miljødirektoratet i samråd med NVE. NVE har ansvar for den teknisk/økonomiske vurderingen av prosjektet og Fylkesmannen uttaler seg angående allmenne interesser.

Tegnforklaring

Delfelt
 Delfelt

Delfelt vannkraft

Delfeltnavn	Kraftverknavn
LEKUM	Lekum

Saksbehandler	Ingeborg Langeland		
Utskriftsdato	01.09.2022	Antall datasett	86

VIKTIG: Fravær av treff på et datasett betyr ikke nødvendigvis at området er fritatt for risiko, men at det ikke er gjort observasjoner av det aktuelle temaet i området, eller at området ikke er kartlagt. Treff på et datasett indikerer normalt at ytterligere undersøkelser er nødvendige.

16 Berørte datasett

- ❗ Arter av nasjonal forvaltningsinteresse
- ❗ FKB-AR5
- ❗ Grunnvannsborehull
- ❗ Kulturminner - Lokalteter, Enkeltminner og Sikringssoner
- ❗ Marin grense
- ❗ Radon
- ❗ Trafikkulykker
- ❗ Vannkraft, Utbygd og ikke utbygd
- ❗ FKB Tiltak
- ❗ FKB-arealbruk
- ❗ Kraftforsyning - Nettanlegg
- ❗ Løsmasser N50/N250
- ❗ Mulighet for marin leire
- ❗ Tettsteder
- ❗ Vannforekomster
- ❗ Veg senterlinje Elveg 2.0

70 Sjekkede, ikke berørte datasett

- ✔ 100-meter belte kyst
- ✔ Ankringsområder
- ✔ Dyrkbar jord
- ✔ FKB-bane
- ✔ Flomsoner
- ✔ Forurenset grunn
- ✔ Gyteområder
- ✔ Hoved- og biled, arealavgrensning
- ✔ Jord- og flomskred, aktsomhetsområder
- ✔ Kartlagte og verdsatte friluftslivsområder
- ✔ Kulturminner - Brannsmiteområder
- ✔ Kulturminner - Kulturmiljøer
- ✔ Kulturminner - Verneverdig tette trehusmiljøer
- ✔ Låsettingsplasser
- ✔ Mineralressurser - industrimineral, naturstein og metaller
- ✔ Naturvernområder
- ✔ Reindrift beitehage
- ✔ Reindrift flyttlei
- ✔ Reindrift høstvinterbeite årstidbeite
- ✔ Reindrift oppsamlingsområde
- ✔ Reindrift reinbeitedistrikt
- ✔ Reindrift reindrifsanlegg
- ✔ Reindrift reinrestriksjonsområde
- ✔ Reindrift sommerbeite årstidsbeite
- ✔ Reindrift vårbeite årstidbeite
- ✔ Skredfaresoner
- ✔ Snø- og steinskred - aktsomhetsområder
- ✔ Statens vegvesens kvikkleiredata
- ✔ Steinsprang - aktsomhetsområder
- ✔ Støykartlegging veg etter T-1442
- ✔ Støysoner for BaneNORs jernbanenett
- ✔ Støysoner for Forsvarets skyte- og øvingsfelt etter T-1442
- ✔ Tilgjengelighet Friluft
- ✔ Tur- og friluftsruter
- ✔ Verneplan for vassdrag
- ✔ Akvakulturlokaliteter
- ✔ Bergrettigheter
- ✔ Fiskeplasser redskap
- ✔ Flom - aktsomhetsområder
- ✔ Foreslåtte naturvernområder
- ✔ Grus og pukk
- ✔ Hoved- og biled
- ✔ Inngrepsfrie naturområder
- ✔ Jordsmonn - Jordkvalitet
- ✔ Kulturlandskap - verdifulle
- ✔ Kulturminner - Fredete bygninger
- ✔ Kulturminner - SEFRAK
- ✔ Kvikkleire
- ✔ Marine Naturtyper - DN håndbok 19
- ✔ Naturtyper - DN-håndbok 13
- ✔ Oppvekst og beiteområder
- ✔ Reindrift ekspropriasjon reinkonspropriasjonsområde
- ✔ Reindrift høstbeite årstidbeite
- ✔ Reindrift konvensjonsområde reinkonsjonsområde
- ✔ Reindrift Reinavtaleområde
- ✔ Reindrift reinbeiteområde
- ✔ Reindrift reinkonsesjonsområde
- ✔ Reindrift siidaområde
- ✔ Reindrift trekklei
- ✔ Reindrift vinterbeite årstidbeite
- ✔ Skredhendelser
- ✔ Snøskred - aktsomhetsområder
- ✔ Statlig sikra friluftslivsområder
- ✔ Store fjellskred
- ✔ Støysoner Avinors lufthavner
- ✔ Støysoner for Forsvarets flyplasser
- ✔ Strategisk støykartlegging veg
- ✔ Trafikkmengde
- ✔ Utvalgte naturtyper
- ✔ Vernskog

25 Berørte eiendommer

- | | | | | |
|----------------|----------------|----------------|---------------|----------------|
| ➤ 3014 154/5 | ➤ 3014 154/15 | ➤ 3014 154/21 | ➤ 3014 154/28 | ➤ 3014 154/33 |
| ➤ 3014 154/65 | ➤ 3014 154/70 | ➤ 3014 154/73 | ➤ 3014 154/76 | ➤ 3014 155/20 |
| ➤ 3014 155/31 | ➤ 3014 155/32 | ➤ 3014 155/52 | ➤ 3014 155/53 | ➤ 3014 155/96 |
| ➤ 3014 155/152 | ➤ 3014 155/156 | ➤ 3014 155/215 | ➤ 3014 156/15 | ➤ 3014 156/221 |
| ➤ 3014 156/285 | ➤ 3014 329/28 | ➤ 3014 329/337 | ➤ 3014 331/1 | ➤ 3014 331/21 |

Arter av nasjonal forvaltningsinteresse

Kilde	Miljødirektoratet	Versjon	31.08.2022
-------	-------------------	---------	------------



Om datasettet

Datasettet viser kartlagte forekomst av arter som har nasjonal forvaltningsinteresse. Artene er valgt ut etter spesifikke kvalitetskrav (funksjon til art og geografisk presisjon på data) og åtte utvalgsriterier og vises under tre forskjellige forvaltningsnivåer. Datasettet inneholder både punkter og områder. Miljødirektoratets artsdata i Naturbase hentes fra Artsdatabankens tjeneste Artskart.

Tegnforklaring

□	Særlig stor forvaltningsinteresse område
□	Arter av særlig stor forvaltningsinteresse område
◆	Fremmede arter punkt
◆	Stor forvaltningsinteresse punkt
+	Arter av stor forvaltningsinteresse punkt
●	Særlig stor forvaltningsinteresse punkt
●	Arter av særlig stor forvaltningsinteresse punkt

Arter av særlig stor forvaltningsinteresse

Gruppe	Funnsted	Navn	Faktaark
1	Kommandantveien 12, Indre Østfold, Vi	dvergspett	Faktaark (http://artnasjonal-faktaark.miljodirektoratet.no/?id=urn:uuid:fcdd6491-a2ff-4717-ba48-b6da39952fed)
1	Festningsveien, Indre Østfold, Vi	hønehauk	Faktaark (http://artnasjonal-faktaark.miljodirektoratet.no/?id=urn:uuid:89a9f704-0149-4158-acca-56abf783b703)







Kilde	kommunene	Versjon	03.05.2022
--------------	-----------	----------------	------------



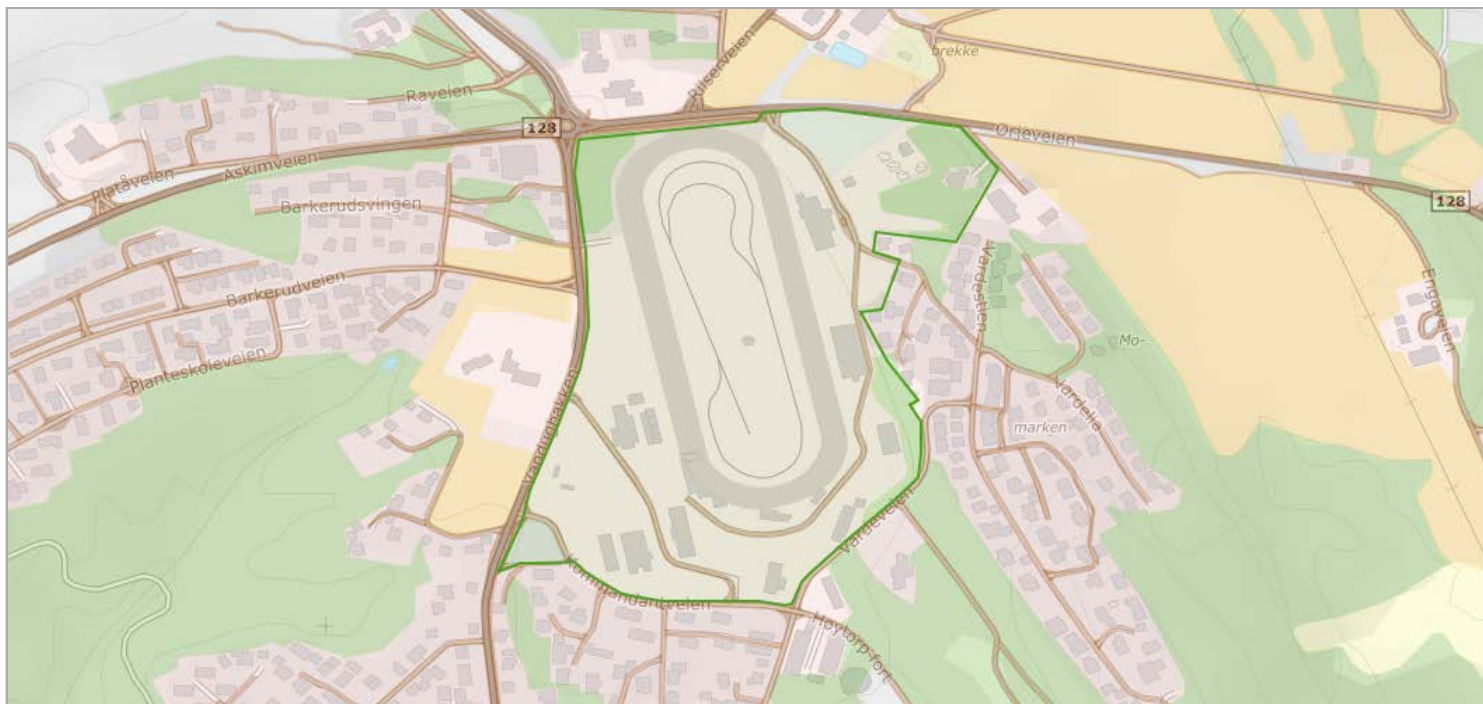
Om datasettet

Datasettet viser godkjente tiltak etter Plan - og bygningsloven.

Tegnforklaring

- | | |
|---|-------------------|
|  | Pbl tiltak omriss |
|  | Pbl tiltak omriss |
|  | Pbl tiltak omriss |
|  | Pbl tiltak |
|  | Pbl tiltak |
|  | Pbl tiltak |

Kilde	kommunene	Versjon	03.05.2022
-------	-----------	---------	------------



Om datasettet

FKB-AR5 beskriver Norges arealressurser i målestokk 1:5 000. AR5 vil danne grunnlag for videre ajourhold av detaljert arealressursinformasjon. AR5 er et flatedekkende datasett som er velegnet for analyseformål og kartframstillinger.

Tegnforklaring

 Bebyggelse
 Fulldyrka jord
 Innmarksbeite
 Skog
 Åpen fastmark
 Ferskvann
 Samferdsel

Objekter

Arealtype	Grunnforhold	Skogbonitet	Treslag	Antall
Samferdsel	Ikke relevant	Ikke relevant	Ikke relevant	13
Bebyggd	Ikke relevant	Ikke relevant	Ikke relevant	6
Skog	Jorddekt	Middels	Barskog	2
Skog	Jorddekt	Høy	Barskog	2
Åpen fastmark	Konstruert	Impediment	Ikke tresatt	1
Åpen fastmark	Jorddekt	Impediment	Ikke tresatt	1

Kilde	kommunene	Versjon	03.05.2022
-------	-----------	---------	------------



Om datasettet

Arealbruk beskriver den fysiske bruk av et geografisk område. Eksempler på dette er parkering på et jorde som vil kodes som en parkeringsplass, uavhengig av om dette arealstykket egner seg som fulldyrka. Arealbruken må holdes atskilt fra markslagsbeskrivelsene som beskriver jordas bærevne (arealtilstand, bonitet, markslag og mineralske råstoffer). En del objekter befinner seg derimot i et grenseland, og det kan være vanskelig å avgjøre i hvilke kapittel de ulike objektene hører hjemme.

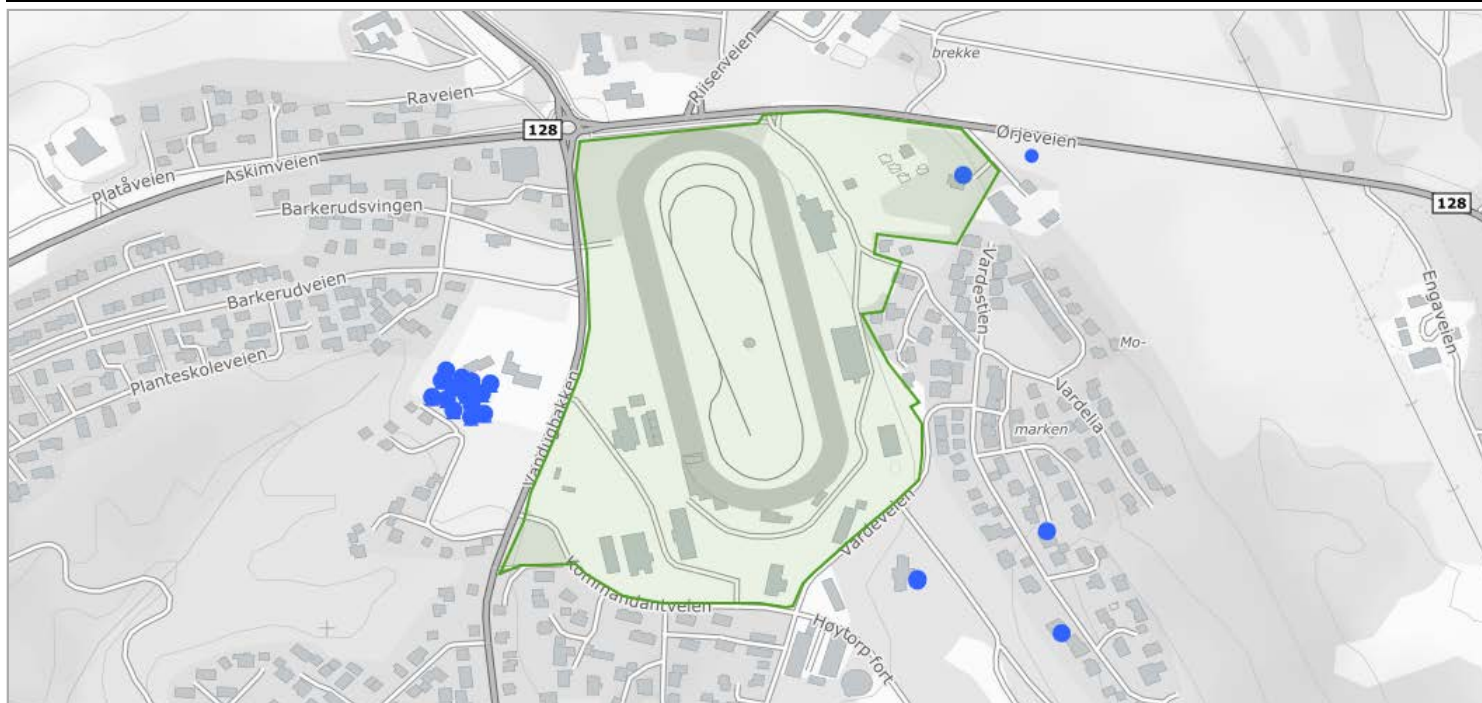
Objekter

Objekttype

sportidrettsplass

Grunnvannsborehull

Kilde	Norges geologiske undersøkelse	Versjon	31.08.2022
--------------	--------------------------------	----------------	------------



Om datasettet

Den nasjonale grunnvannsdatabasen (GRANADA) gir informasjon om brønner og kilder i løsmasser og fjell med tilhørende bruksformål (vannforsyning, energi, undersøkelse) samt grunnvannskvalitet. Mer enn 60.000 brønner er delt inn etter brukstema. Den tidligere Brønn-databasen er nå integrert i GRANADA.

Tegnforklaring

Grunnvannbrønn
● Grunnvannbrønn - fjell
Energibrønn
● Energibrønn - fjell
Brønnpark
▲ Brønnpark - fjell

Energibrønn

Parknr	Bruk	Grunnforhold
-	Enkelthusholdning	Fjell

Kraftforsyning - Nettanlegg




Kilde	Norges vassdrags- og energidirektorat	Versjon	06.04.2022
-------	---------------------------------------	---------	------------



Om datasettet

Viser beliggenhet av transformatorstasjoner, master i sentral- og regionalnett, sentral- og regionalnett med spenningsnivå og eier, samt sjøkabler med spenningsnivå og eier. Pt er distribusjonsnett ikke en del av datasettet. Jordkabler er heller ikke inkludert.

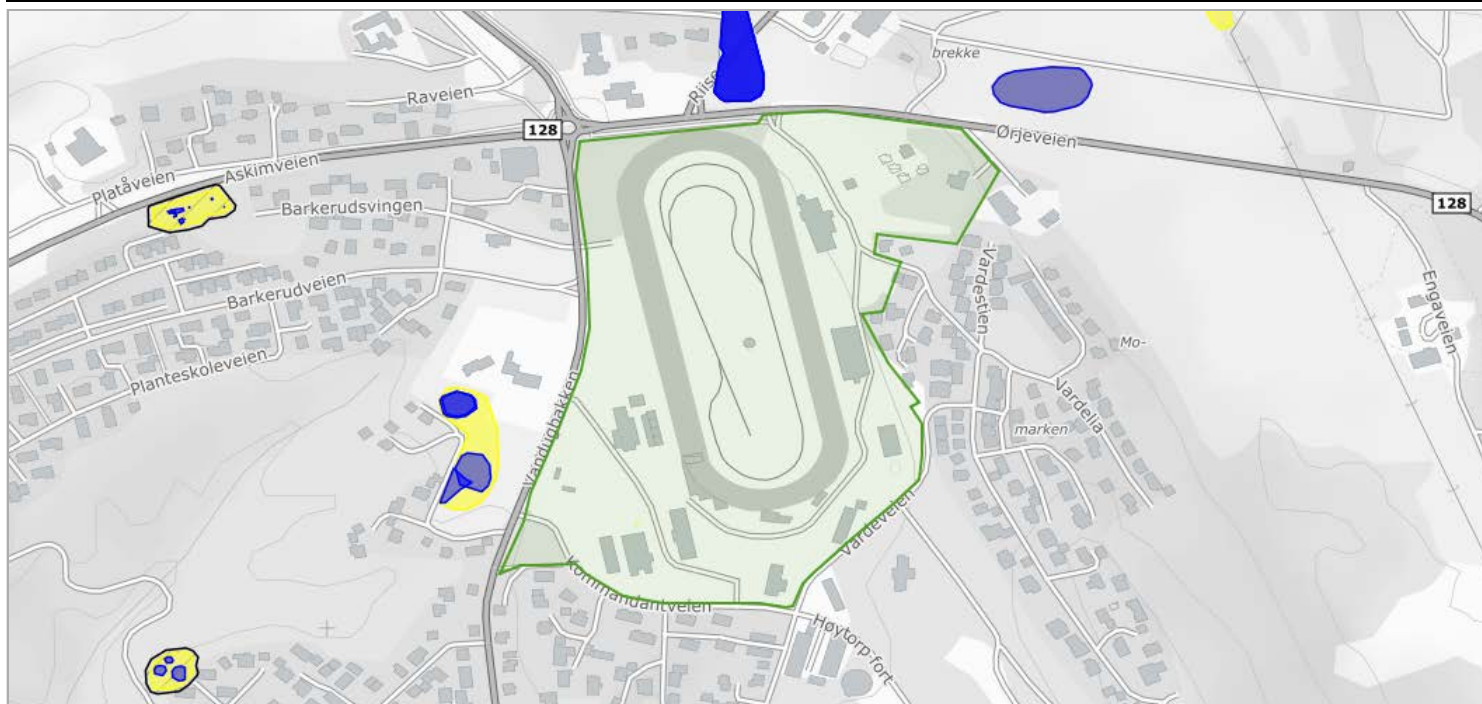
Tegnforklaring

Områdekonsesjoner
 Områdekonsesjoner
 Distribusjonsnett
 Distribusjonnett

Områdekonsesjon

Navn	Konsesjonstype	Eiertype	Antall
ELVIA AS	VANLIG	EVERK	4

Kilde	Riksantikvaren	Versjon	31.08.2022
-------	----------------	---------	------------



Om datasettet

Datasettet Kulturminner – Lokalteter, Enkeltminner og Sikringssoner inneholder alle kulturminner på fastlands-Norge og Svalbard (bortsett fra kulturminner som har begrenset offentlighet) som er registrert i Riksantikvarens offisielle database over kulturminner og kulturmiljøer, Askeladden, uavhengig av vernestatus. Et kulturminne er i denne sammenhengen en helhet bestående av en lokalitet med et eller flere enkeltminner, samt sikringssoner (hvis vernestatus tilsier det). Overordnet kan man si at et enkeltminne representerer et fysisk kulturminne, med dets geografiske utstrekning og informasjon som er spesifikt for det. En lokalitet representerer et geografisk område som inneholder et eller flere enkeltminner som hører sammen på en eller annen måte. Lokaliteten inneholder generell informasjon om dette området, samt informasjon om høyeste vern («høyesteVern») blant enkeltminnene innenfor. Eksempelvis vil et gravfelt utgjøre en lokalitet, mens gravhaug(er)/gravrøys(er) i gravfeltet utgjør enkeltminner. For nyere tids kulturminner kan lokaliteten være ett anlegg som er representert av et enkelt bygg, et gårdstun bestående av flere bygninger, eller én eller flere bygninger med et vedtaksfredet område rundt (park, hage, o.l.). En sikringszone er et geografisk område rundt automatisk fredede kulturminner. Området er ment for å gi et ekstra vern mot tiltak, og er derfor særlig viktig å ta hensyn til.

Tegnforklaring

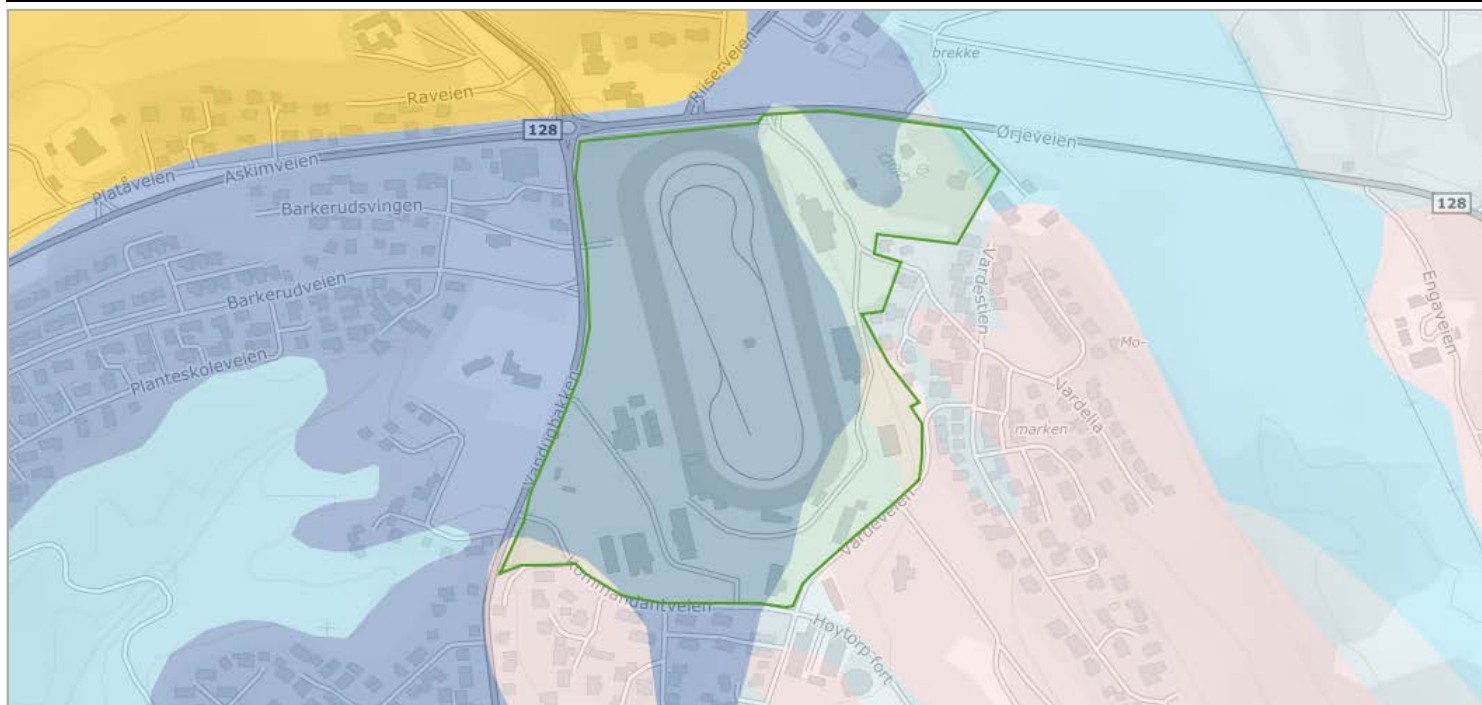
	Sikringszone
	Lokaliteter
	Enkeltminner
	Enkeltminne

Informasjonen skal benyttes for å sikre unødig tap av kulturminner i forbindelse med utarbeidelse av kommuneplaner, reguleringsplaner og byggessaksbehandling. Kommuner skal ta hensyn til påviste automatisk freda kulturminner (representert ved deres sikringszone), samt kulturminner som er vedtaks- eller forskriftsfredet etter kulturminneloven. Automatisk fredete kulturminner som skal sikres gjennom plan skal avmerkes i plankart som hensynssone d). I byggesaksbehandling skal inngrep som finner sted innenfor freda områder behandles av kulturminneforvaltningen.

Lokaliteter

Navn	Kommune	KulturminneId	Vernetype	Link til kulturminnesøk
Momarken	3014	127009	FJE	Link (http://kulturminnesok.no/ra/lokalitet/127009)

Kilde	Norges geologiske undersøkelse	Versjon	31.08.2022
--------------	--------------------------------	----------------	------------



Om datasettet

Datagrunnlaget for tema jordarter er basert på innholdet i kvartærgeologiske kart (løsmassekart), som foreligger analogt i flere målestokker (hovedsaklig M 1:50.000). Kartene er konvertert til digital form ved hjelp av skanning og vektorisering. I første omgang er kun flatene og formelementer (linjer) etablert som digitale datasett. Senere vil også punktinformasjonen bli tilgjengelig. Temakoder og egenskaper følger i hovedsak SOSI-standard, versjon 4.0. I egenskapstabellen til kartet er det gitt opplysninger om jordartstype, og med utgangspunkt i jordartenes egenskaper er det utviklet avledede tema. Dette kan være infiltrasjonsegenskaper og grunnvannspotensiale. Forholdene ligger også til rette for senere å utvikle tema av interesse for avfallsdeponering, grunnforhold og telefare. De avleda temaene må ikke oppfattes som absolutte, men er kun retningsgivende. Lokale forhold og variasjoner vil kunne medvirke til at avledningen burde være annerledes enn oppgitt. Lokale undersøkelser anbefales derfor før tiltak basert på avledningen settes i verk.

Tegnforklaring

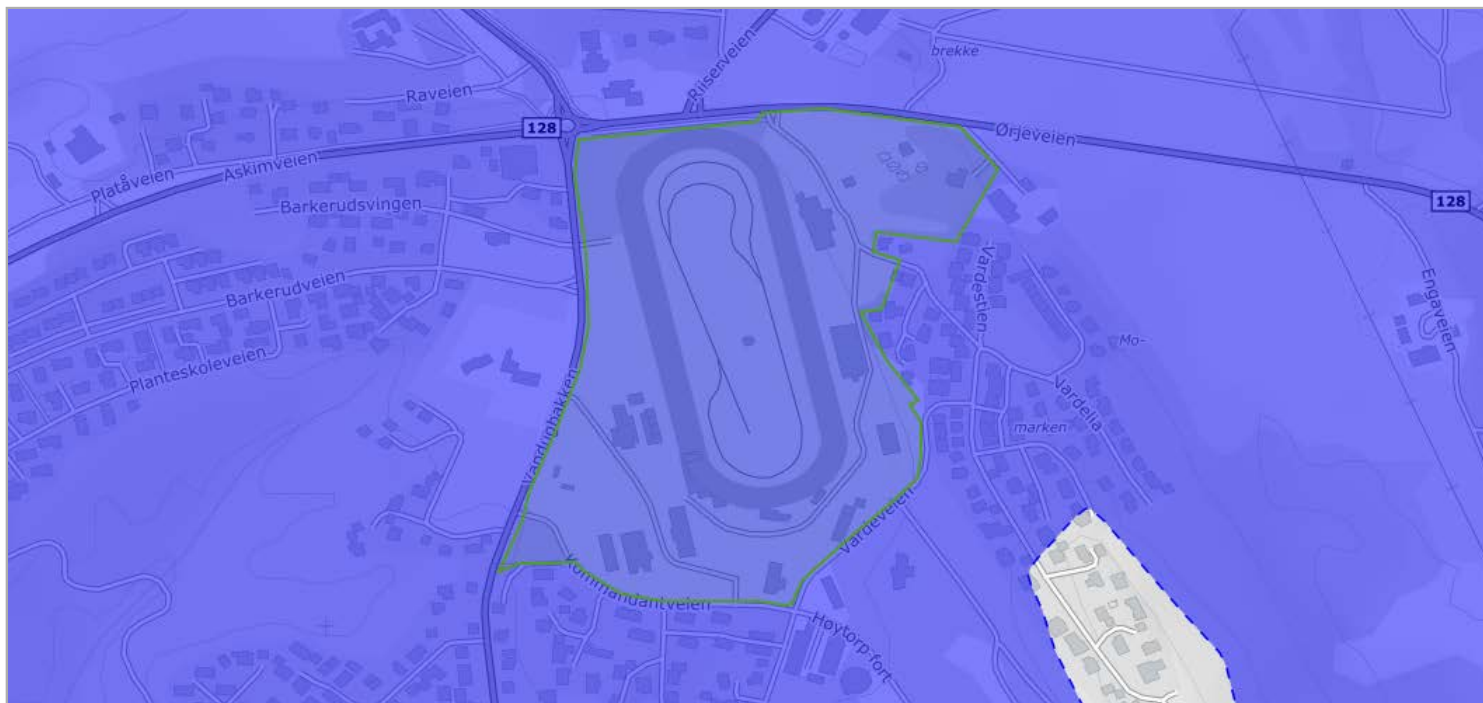
Løsmasser N50/N250	
■	Breelevavsetning
■	Hav og fjordavsetning, tykt dekke
■	Marin strandavsetning
■	Hav og fjordavsetning, tynt dekke
■	Bart fjell med tynt torvdekke

Objekter

Løsmasstype	Infiltrasjonsegenskap	Grunnvann	Antall
Hav- og fjordavsetning og strandavsetning, usammenhengende eller tynt dekke over berggrunnen	Lite egnet	Ikke grunnvannspotensial i løsmassene	2
Bart fjell	Uegnet	Ikke grunnvannspotensial i løsmassene	2
Marin strandavsetning,sammenhengende dekke	Middels egnet	Begrenset grunnvannspotensial	1
Hav- og fjordavsetning, sammenhengende dekke, ofte med stor mektighet	Uegnet	Ikke grunnvannspotensial i løsmassene	1

Marin grense

Kilde	Norges geologiske undersøkelse	Versjon	31.08.2022
-------	--------------------------------	---------	------------



Om datasettet

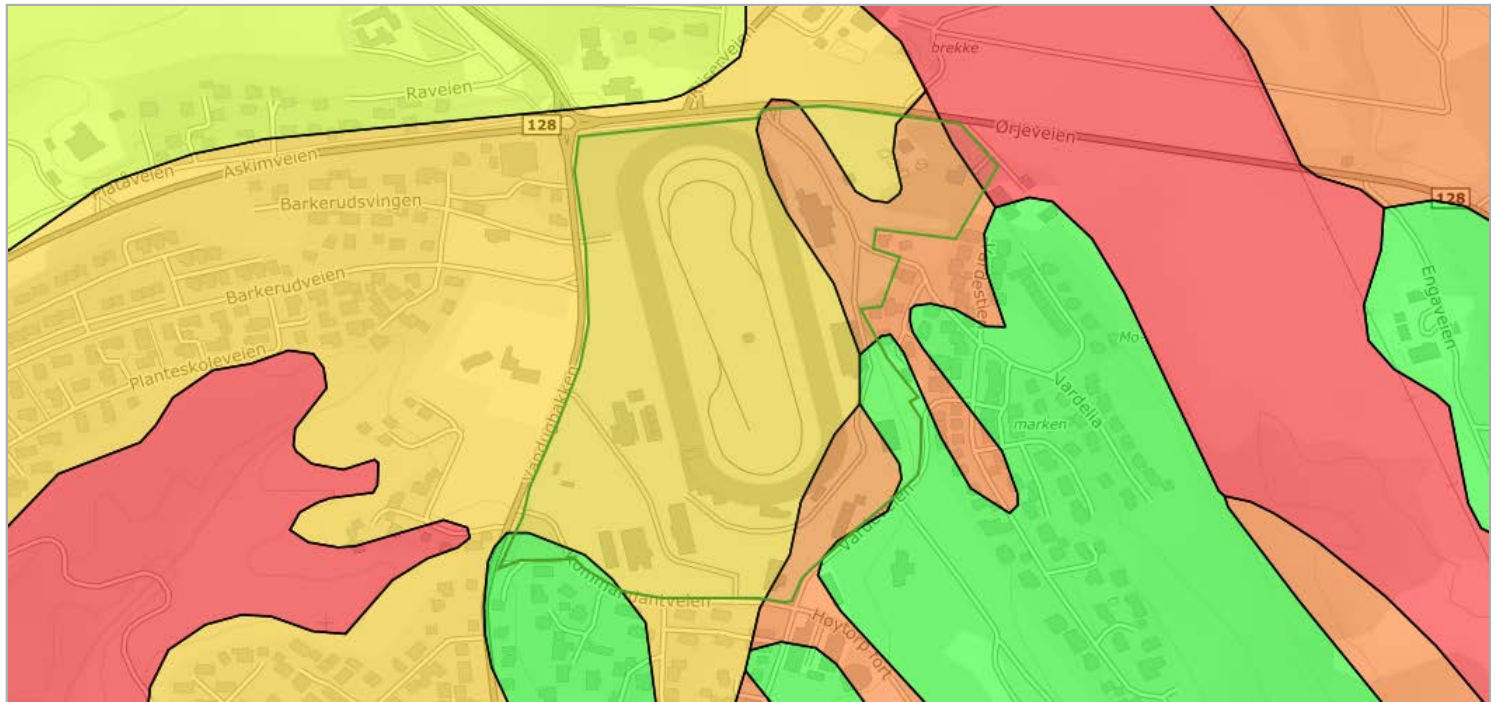
Marin grense angir det høyeste nivået som havet nådde etter siste istid. Marin grense angir dermed det høyest mulige nivået for marine sedimenter (hav- og fjordavsetninger) som er hevet til tørt land. Dataene består av punktregistreringer, linjer samt polygoner. Linjer og polygoner er modellert fra punktene og en 10 m høydemodell.

Tegnforklaring

- Marin grense flate
- Marin grense flate

Mulighet for marin leire

Kilde	Norges geologiske undersøkelse	Versjon	31.08.2022
-------	--------------------------------	---------	------------



Om datasettet

Mulighet for marin leire er basert på løsmassekart i ulik målestokk og datasett for marin grense. Løsmasseyter under marin grense er klassifisert etter muligheten for å finne marin leire og kan grovt sett inndeles i seks klasser. Karttjenesten 'Mulighet for marin leire' er opprettet som en hjelp til å lese et kvartærgeologisk kart. Datasettet kan brukes til overordnet "screening" av store områder mht mulig forekomst av marin leire. Andre type data kan bidra til å verifisere om hvorvidt marin leire er tilstede eller ikke, for eksempel grunnboringsdata.

Tegnforklaring

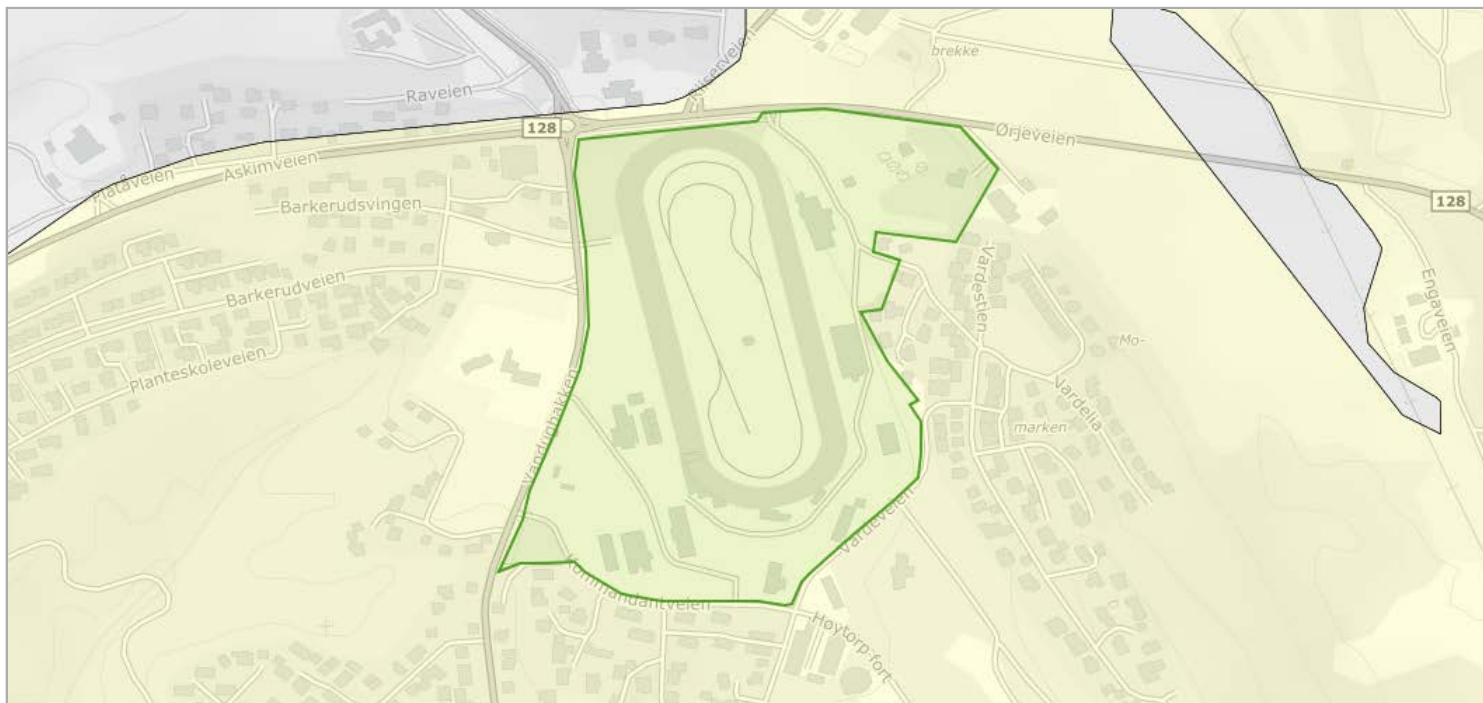
Mulighet for marin leire
■ Svært stor
■ Svært stor, men usammenhengende eller tynt
■ Stor
■ Middels
■ Stort sett fraværende

Objekter

Mulig marin leire	Løsmasstype	Antall
sværtStorMenUsammenhengendeEllerTynt	Hav- og fjordavsetning og strandavsetning, usammenhengende eller tynt dekke over berggrunnen	2
stortSettFraværende	Bart fjell	2
stor	Marin strandavsetning, sammenhengende dekke	1
sværtStor	Hav- og fjordavsetning, sammenhengende dekke, ofte med stor mektighet	1

Radon

Kilde	Norges geologiske undersøkelse	Versjon	15.06.2020
--------------	--------------------------------	----------------	------------



Om datasettet

Datasettet viser hvilke områder i Norge som trolig er mer radonutsatt enn andre. Datasettet er basert på geologi og inneluftmålinger av radon. Inneluftmålinger er fra NRPA sin nasjonale database, og geologi er fra NGU sine berggrunns- og løsmassedatabaser. Berggrunnsdata er av målestokk 1:250.000 og løsmassedata er av varierende målestokk, fra 1:50.000 til 1:1000.000. Inneluftmålinger er brukt til å identifisere områder med forhøyd aktsomhet for radon. De er også brukt til å kjennege geologi i forhold til aktsomhet for radon, og denne kunnskapen er overført til områder hvor det finnes ingen eller få inneluftmålinger. Der hvor et område er klassifisert som «høy aktsomhet» er det beregnet at minst 20% av boligene har radonkonsentrasjoner over 200 Bq/m³, med 70% statistisk sikkerhet. Der hvor et område er klassifisert som «middels til lav aktsomhet» er det beregnet at opp til 20% av boligene har radonkonsentrasjoner over 200 Bq/m³, med 70% statistisk sikkerhet. Der hvor det ikke er nok data, eller hvor det ikke er nok statistisk sikkerhet for å beregne aktsomhet for radon, er områder klassifisert som «usikker aktsomhet». Alunskifer er tilknyttet forhøyde radonkonsentrasjoner. Områder hvor det finnes alunskifer er klassifisert som «særlig høy aktsomhet». Med å overføre kunnskap fra områder med inneluftmålinger til områder uten inneluftmålinger, er det antatt at radonegenskaper av en geologitype er det samme i hele landet. I praksis kan det forventes noe variasjon i radonegenskaper i polygoner av den samme geologitypen. I tillegg kan det forventes variasjon i radonegenskaper innenfor et polygon.

Tegnforklaring

Radon aktsomhetsområde
□ Usikker
□ Moderat til lav

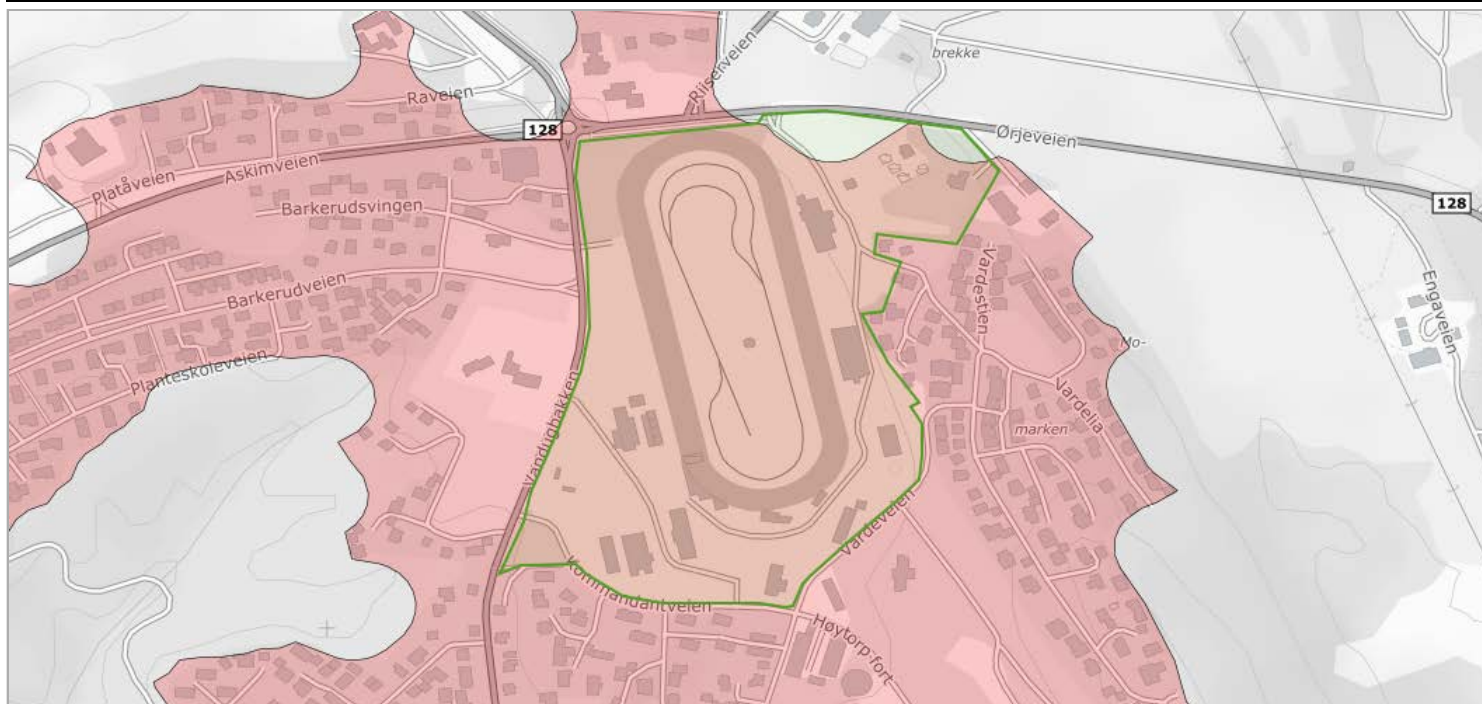
Objekter

Aktsomhetsgrad

Moderat til lav

Tettsteder

Kilde	Statistisk sentralbyrå	Versjon	31.08.2022
-------	------------------------	---------	------------



Om datasettet

Tettsteder er geografiske områder som har en dynamisk avgrensing, og antall tettsteder og deres yttergrenser vil endre seg over tid avhengig av byggeaktivitet og befolkningsutvikling.

Et tettsted er en hussamling med minst 200 bosatte og der avstanden mellom husene normalt ikke skal overstige 50 meter. Les mer om tettsted og fullstendig definisjon her: <http://www.ssb.no/bef tett>.

Tegnforklaring

Tettsteder
Tettsteder

Objekter

Tettstednr	Navn	Innbyggere	Areal
0121	Mysen	6759	4.70715238052

Trafikkulykker

Kilde	Statens vegvesen	Versjon	30.08.2022
-------	------------------	---------	------------



Om datasettet

Datasettet viser steder hvor det har skjedd trafikkulykker med personskaade.

Tegnforklaring

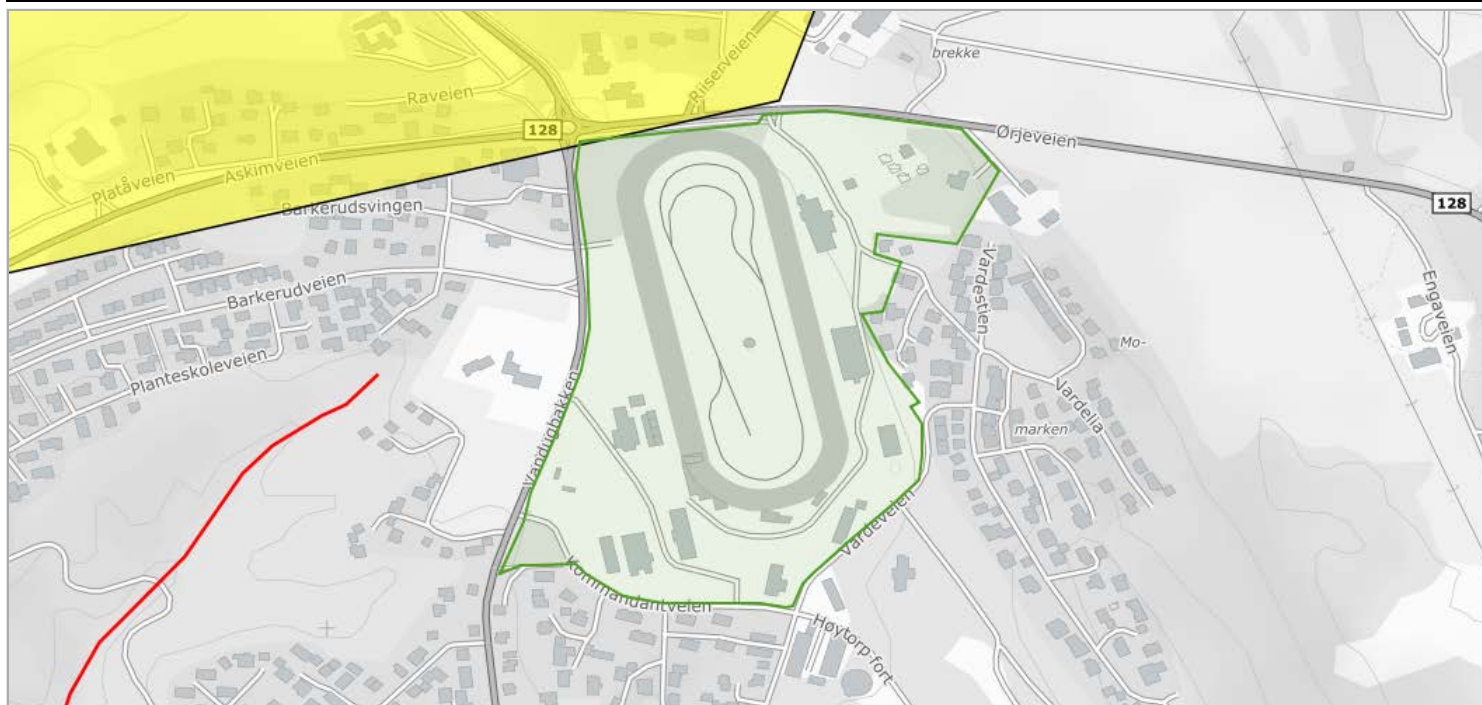
Trafikkulykker
■ Ukjent ulykkeskategori

Objekter

Fartsgrense	Føreforhold	Kategori
50	Tørr, bar veg	-

Vannforekomster

Kilde	Norges vassdrags- og energidirektorat	Versjon	28.04.2019
--------------	---------------------------------------	----------------	------------



Om datasettet

Datasettet viser vannkvalitet i vassdrag, kartlegging utføres i regi av vannregion-myndigheten (Fylkesmannen). Forvaltning i hht vannrammedirektivet. Informasjon aktuell i forbindelse med arealbrukstiltak for å forbedre eller beholde en god vannkvalitet.

Tegnforklaring

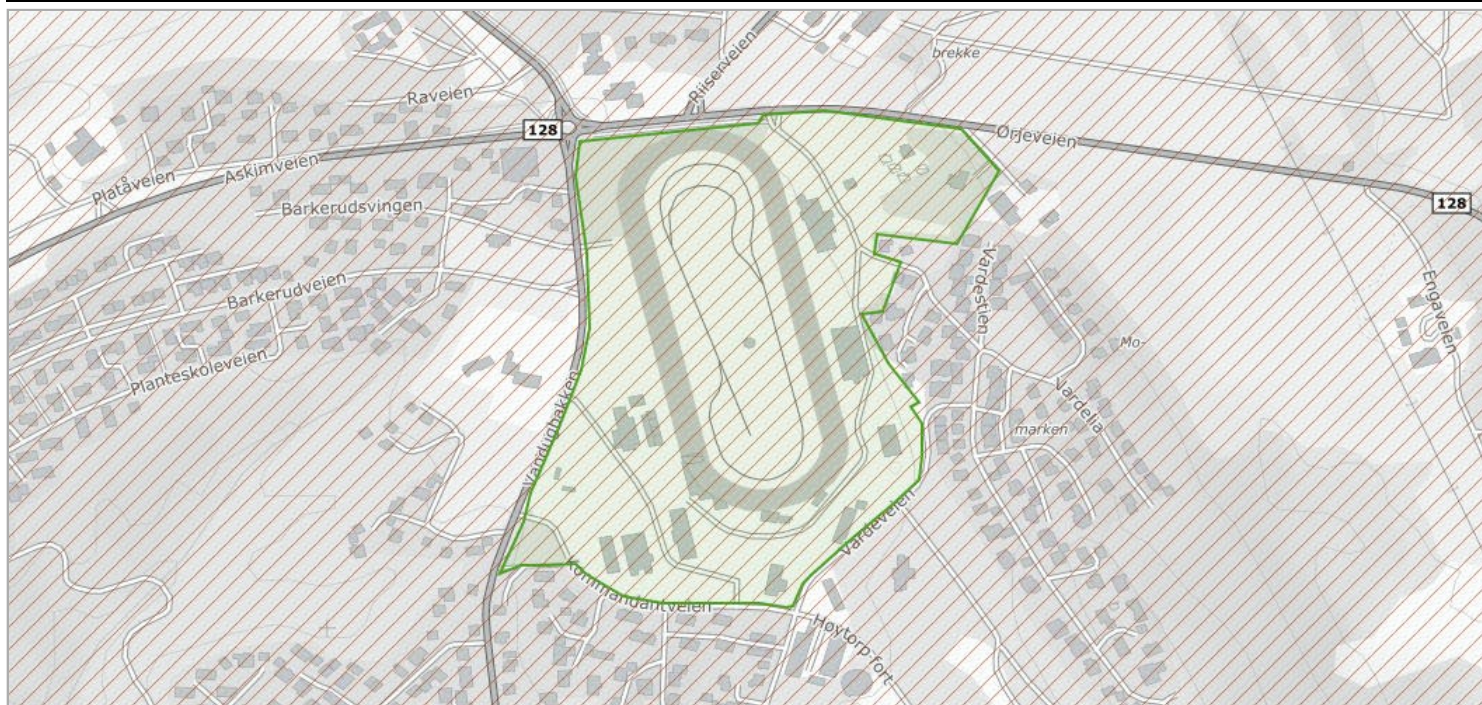
Grunnvann
■ Grunnvann - ikke vurdert
— Elv
— Elv - risiko

Grunnvann

Navn	Risikovurdering	Vurderingsgrunn	Region
Monaryggen	-	-	Østfold

Vannkraft, Utbygd og ikke utbygd

Kilde	Norges vassdrags- og energidirektorat	Versjon	22.06.2022
-------	---------------------------------------	---------	------------



Om datasettet

Før et vannkraftprosjekt kan søke konsesjon må det være avklart i forhold til Samlet plan. Prosjekter som tidligere har vært behandlet i Samlet plan kan søke konsesjon dersom det er plassert i kategori I. Prosjekter som er plassert i kategori II kan ikke søke konsesjon nå, men kan søke om å flytte prosjektet til kategori I på grunnlag av redusert konflikt eller at lokal motstand er opphørt. Miljøverndepartementet delegerte i 1995 ansvaret for den administrative driften av Samlet plan til Direktoratet for naturforvaltning. Avgjørelser innen Samlet plan gjøres av Miljødirektoratet i samråd med NVE. NVE har ansvar for den teknisk/økonomiske vurderingen av prosjektet og Fylkesmannen uttaler seg angående allmenne interesser.

Tegnforklaring

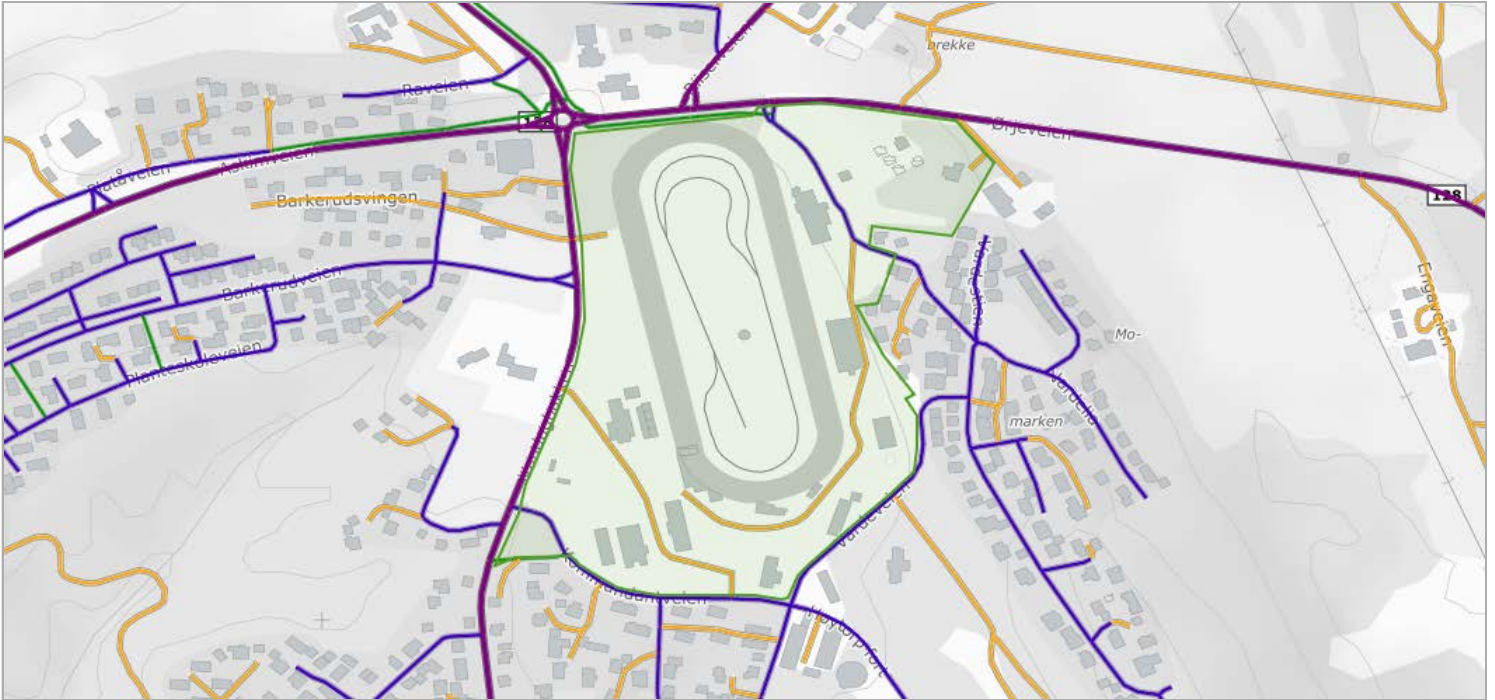
<input type="checkbox"/> Delfelt
<input checked="" type="checkbox"/> Delfelt

Delfelt vannkraft

Delfeltnavn	Kraftverknavn
LEKUM	Lekum

Veg senterlinje Elveg 2.0

Kilde	Kartverket	Versjon	04.05.2022
-------	------------	---------	------------



Om datasettet

Elveg 2.0 er et vegnettetsdatasett som omfatter alle kjørbare veger som er lengre enn 50 meter, eller del av et nettverk, samt gang- og sykkelveger og sykkelveger representert som veglenkegeometri. Fortau, gangveger og gangfelt som tidligere fantes i FKB-TraktorvegSti, skal også bli en del av Elveg 2.0, disse blir lagt til i løpet av 2021. I tillegg inneholder datasettet adresseinformasjon (som gir mulighet for kobling til matrikkelen og andre registre), fartsgrenser, trafikkreguleringer, trafikkrestriksjoner og vegklasser, alle representert som lineært refererte objekter. Veglenkens attributter er tematisert etter typeveg, vegkategori og vegfase. Lineært refererte objekter er enkeltstående objekter med lineære referanser til veglenken. Elveg 2.0 er en eksport fra Nasjonal vegdatabank (NVDB) og ajourholdes av Statens vegvesen og Kartverket. Dette er et nytt produkt, så ikke nøl med å ta kontakt hvis det er spørsmål rundt Elveg 2.0. Datasettet egner seg godt til bilnavigasjon, transportplanlegging, transportoptimalisering, ruteplanlegging, samfunnsplanlegging, adressering, vedlikehold og drift og kartfremstilling i både stor og liten målestokk.

Tegnforklaring

	Fylkesveg
	Kommunalveg
	Privatveg
	Gang - og sykkelveg

Objekter

Objekttype	Vegkategori	Vegnummer	Antall
veglenke	K	34600	7
veglenke	K	31350	4
veglenke	F	128	3
veglenke	P	90923	2
veglenke	P	36600	1
veglenke	P	98673	1
veglenke	P	98318	1
veglenke	K	98315	1
veglenke	P	98000	1
veglenke	P	98674	1
veglenke	P	98672	1

Saksbehandler	Ingeborg Langeland		
Utskriftsdato	30.06.2022	Antall datasett	88

VIKTIG: Fravær av treff på et datasett betyr ikke nødvendigvis at området er fritatt for risiko, men at det ikke er gjort observasjoner av det aktuelle temaet i området, eller at området ikke er kartlagt. Treff på et datasett indikerer normalt at ytterligere undersøkelser er nødvendige.

9 Berørte datasett

- ❗ FKB-AR5
- ❗ Kraftforsyning - Nettanlegg
- ❗ Marin grense
- ❗ Radon
- ❗ Vannkraft, Utbygd og ikke utbygd
- ❗ Jordsmonn - Jordkvalitet
- ❗ Løsmasser N50/N250
- ❗ Mulighet for marin leire
- ❗ Tettsteder

79 Sjekkede, ikke berørte datasett

- ✔ 100-meter belte kyst
- ✔ Ankringsområder
- ✔ Bergrettigheter
- ✔ Fiskeplasser redskap
- ✔ FKB-arealbruk
- ✔ Flom - aktsomhetsområder
- ✔ Foreslåtte naturvernområder
- ✔ Grunnvannsborehull
- ✔ Gyteområder
- ✔ Hoved- og biled, arealavgrensning
- ✔ Jord- og flomskred, aktsomhetsområder
- ✔ Kulturlandskap - verdifulle
- ✔ Kulturminner - Enkeltminner
- ✔ Kulturminner - Kulturmiljøer
- ✔ Kulturminner - SEFRAK
- ✔ Kulturminner - Verneverdig tette trehusmiljøer
- ✔ Låsettingsplasser
- ✔ Mineralressurser - industrimineral, naturstein og metaller
- ✔ Naturvernområder
- ✔ Reindrift beitehage
- ✔ Reindrift flyttlei
- ✔ Reindrift høstvinterbeite årstidbeite
- ✔ Reindrift oppsamlingsområde
- ✔ Reindrift reinbeitedistrikt
- ✔ Reindrift reindrifsanlegg
- ✔ Reindrift reinrestriksjonsområde
- ✔ Reindrift sommerbeite årstidsbeite
- ✔ Reindrift vårbeite årstidbeite
- ✔ Skredfaresoner
- ✔ Snø- og steinskred - aktsomhetsområder
- ✔ Statens vegvesens kvikkleiredata
- ✔ Steinsprang - aktsomhetsområder
- ✔ Støykartlegging veg etter T-1442
- ✔ Støysoner for BaneNORs jernbanenett
- ✔ Støysoner for Forsvarets skyte- og øvingsfelt
- ✔ Tilgjengelighet Friluft
- ✔ Trafikkulykker
- ✔ Utvalgte naturtyper
- ✔ Akvakulturlokaliteter
- ✔ Arter av nasjonal forvaltningsinteresse
- ✔ Dyrkbar jord
- ✔ FKB Tiltak
- ✔ FKB-bane
- ✔ Flomsoner
- ✔ Forurenset grunn
- ✔ Grus og pukk
- ✔ Hoved- og biled
- ✔ Inngrepsfrie naturområder
- ✔ Kartlagte og verdsatte friluftslivsområder
- ✔ Kulturminner - Brannsmittsområder
- ✔ Kulturminner - Fredete bygninger
- ✔ Kulturminner - Lokalteter
- ✔ Kulturminner - Sikringssoner
- ✔ Kvikkleire
- ✔ Marine Naturtyper - DN håndbok 19
- ✔ Naturtyper - DN-håndbok 13
- ✔ Oppvekst og beiteområder
- ✔ Reindrift ekspropriasjon reinekspriasjonsområde
- ✔ Reindrift høstbeite årstidbeite
- ✔ Reindrift konvensjonsområde reinkonvensjonsomrade
- ✔ Reindrift Reinavtaleområde
- ✔ Reindrift reinbeiteområde
- ✔ Reindrift reinkonsesjonsområde
- ✔ Reindrift siidaområde
- ✔ Reindrift trekklei
- ✔ Reindrift vinterbeite årstidbeite
- ✔ Skredhendelser
- ✔ Snøskred - aktsomhetsområder
- ✔ Statlig sikra friluftslivsområder
- ✔ Store fjellskred
- ✔ Støysoner Avinors lufthavner
- ✔ Støysoner for Forsvarets flyplasser
- ✔ Strategisk støykartlegging veg
- ✔ Trafikkmengde
- ✔ Tur- og friluftsruter
- ✔ Vannforekomster

- ✔ Veg senterlinje Elveg 2.0
- ✔ Vernskog

- ✔ Verneplan for vassdrag

3 Berørte eiendommer

- 3014 157/351
- 3014 157/417
- 3014 332/150

Kilde	kommunene	Versjon	03.05.2022
-------	-----------	---------	------------



Om datasettet

FKB-AR5 beskriver Norges arealressurser i målestokk 1:5 000. AR5 vil danne grunnlag for videre ajourhold av detaljert arealressursinformasjon. AR5 er et flatedekkende datasett som er velegnet for analyseformål og kartframstillinger.

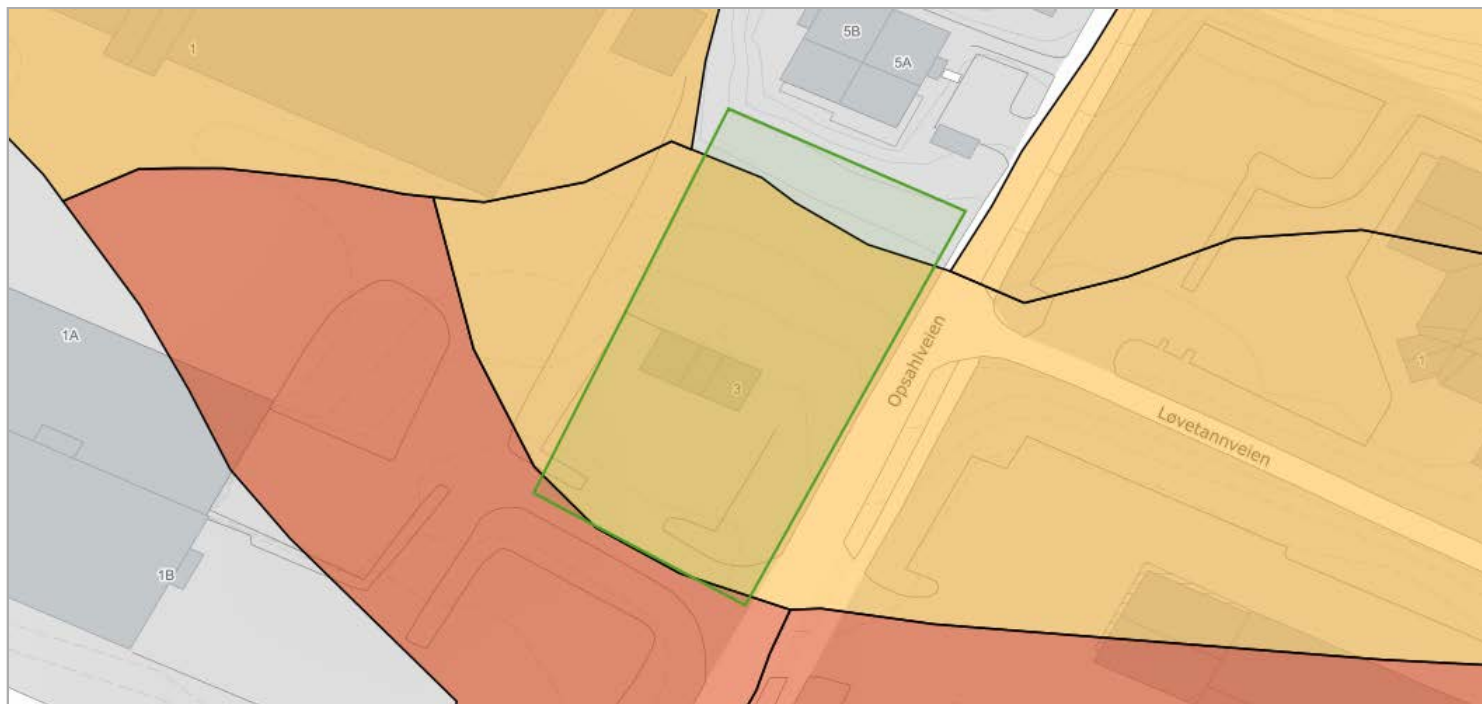
Tegnforklaring

	Bebyggelse
	Fulldyrka jord
	Samferdsel

Objekter

Arealtype	Grunnforhold	Skogbonitet	Treslag
Bebygd	Ikke relevant	Ikke relevant	Ikke relevant

Kilde	Norsk institutt for bioøkonomi	Versjon	29.06.2022
-------	--------------------------------	---------	------------



Om datasettet

Kartlaget jordkvalitet viser en vurdering av jordegenskaper som er viktig for den agronomiske bruken av jorda, samt jordbruksarealets hellingsgrad. Jordkvalitetskartet er uavhengig av klima og forutsetter at jorda er drevet i henhold til god agronomisk praksis. Rundt halvparten av Norges fulldyrka og overflatedyrka jord er jordsmonnskartlagt, med hovedvekt på Sør-Østlandet, Trøndelag og Jæren. På enkelte steder er også innmarksbeite kartlagt. Kartlaget er fremstilt i målestokk 1:5000 og er tilpasset bruk i målestokker fra 1:5000 til 1:20 000. Egenskap som skal brukes til å fremstille kartlaget heter JORDKVALIT. Areal i kvadratmeter er oppført under AREA_C. Datasettet lastes ned kommunevis.

Tegnforklaring

Jordkvalitet
 Svært god jordkvalitet
 God jordkvalitet

Objekter

Jordkvalitet
Svært god jordkvalitet
God jordkvalitet
4

Kilde	Norges vassdrags- og energidirektorat	Versjon	06.04.2022
-------	---------------------------------------	---------	------------



Om datasettet

Viser beliggenhet av transformatorstasjoner, master i sentral- og regionalnett, sentral- og regionalnett med spenningsnivå og eier, samt sjøkabler med spenningsnivå og eier. Pt er distribusjonsnett ikke en del av datasettet. Jordkabler er heller ikke inkludert.

Tegnforklaring

- Områdekonsesjoner
- Områdekonsesjoner

Områdekonsesjon

Navn	Konsesjonstype	Eiertype	Antall
ELVIA AS	VANLIG	EVERK	4

Kilde	Norges geologiske undersøkelse	Versjon	29.06.2022
--------------	--------------------------------	----------------	------------



Om datasettet

Datagrunnlaget for tema jordarter er basert på innholdet i kvartærgeologiske kart (løsmassekart), som foreligger analogt i flere målestokker (hovedsaklig M 1:50.000). Kartene er konvertert til digital form ved hjelp av skanning og vektorisering. I første omgang er kun flatene og formelementer (linjer) etablert som digitale datasett. Senere vil også punktinformasjonen bli tilgjengelig. Temakoder og egenskaper følger i hovedsak SOSI-standarden, versjon 4.0. I egenskapstabellen til kartet er det gitt opplysninger om jordartstype, og med utgangspunkt i jordartenes egenskaper er det utviklet avledede tema. Dette kan være infiltrasjonsegenskaper og grunnvannspotensiale. Forholdene ligger også til rette for senere å utvikle tema av interesse for avfallsdeponering, grunnforhold og telefare. De avleda temaene må ikke oppfattes som absolutte, men er kun retningsgivende. Lokale forhold og variasjoner vil kunne medvirke til at avledningen burde være annerledes enn oppgitt. Lokale undersøkelser anbefales derfor før tiltak basert på avledningen settes i verk.

Tegnforklaring

Løsmasser N50/N250
<ul style="list-style-type: none"> Hav og fjordavsetning, tykt dekke Fyllmasse

Objekter

Løsmasstype	Infiltrasjonsegenskap	Grunnvann
Hav- og fjordavsetning, sammenhengende dekke, ofte med stor mektighet	Uegnet	Ikke grunnvannspotensial i løsmassene

Marin grense

Kilde	Norges geologiske undersøkelse	Versjon	29.06.2022
-------	--------------------------------	---------	------------



Om datasettet

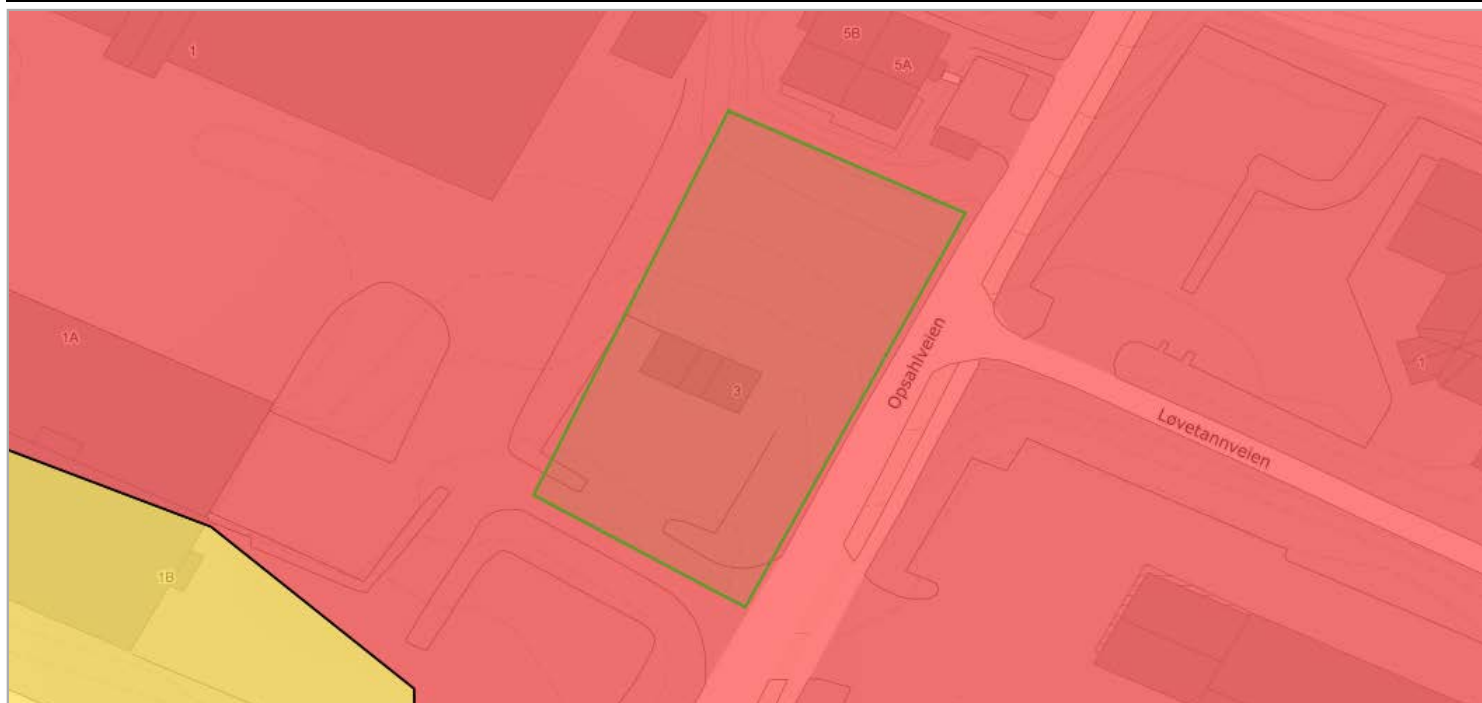
Marin grense angir det høyeste nivået som havet nådde etter siste istid. Marin grense angir dermed det høyest mulige nivået for marine sedimenter (hav- og fjordavsetninger) som er hevet til tørt land. Dataene består av punktregistreringer, linjer samt polygoner. Linjer og polygoner er modellert fra punktene og en 10 m høydemodell.

Tegnforklaring

- Marin grense flate
- Marin grense flate

Mulighet for marin leire

Kilde	Norges geologiske undersøkelse	Versjon	29.06.2022
-------	--------------------------------	---------	------------



Om datasettet

Mulighet for marin leire er basert på løsmassekart i ulike målestokk og datasett for marin grense. Løsmassetyper under marin grense er klassifisert etter muligheten for å finne marin leire og kan grovt sett inndeles i seks klasser. Karttjenesten 'Mulighet for marin leire' er opprettet som en hjelp til å lese et kvartærgeologisk kart. Datasettet kan brukes til overordnet "screening" av store områder mht mulig forekomst av marin leire. Andre type data kan bidra til å verifisere om hvorvidt marin leire er tilstede eller ikke, for eksempel grunnboringsdata.

Tegnforklaring

Mulighet for marin leire
■ Svært stor
■ Stor

Objekter

Mulig marin leire	Løsmasstype
sværtStor	Hav- og fjordavsetning, sammenhengende dekke, ofte med stor mektighet

Radon

Kilde	Norges geologiske undersøkelse	Versjon	15.06.2020
--------------	--------------------------------	----------------	------------



Om datasettet

Datasettet viser hvilke områder i Norge som trolig er mer radonutsatt enn andre. Datasettet er basert på geologi og inneluftmålinger av radon. Inneluftmålinger er fra NRPA sin nasjonale database, og geologi er fra NGU sine berggrunns- og løsmassedatabaser. Berggrunnsdata er av målestokk 1:250.000 og løsmassedata er av varierende målestokk, fra 1:50.000 til 1:1000.000. Inneluftmålinger er brukt til å identifisere områder med forhøyd aktsomhet for radon. De er også brukt til å kjennetegne geologi i forhold til aktsomhet for radon, og denne kunnskapen er overført til områder hvor det finnes ingen eller få inneluftmålinger. Der hvor et område er klassifisert som «høy aktsomhet» er det beregnet at minst 20% av boligene har radonkonsentrasjoner over 200 Bq/m³, med 70% statistisk sikkerhet. Der hvor et område er klassifisert som «middels til lav aktsomhet» er det beregnet at opp til 20% av boligene har radonkonsentrasjoner over 200 Bq/m³, med 70% statistisk sikkerhet. Der hvor det ikke er nok data, eller hvor det ikke er nok statistisk sikkerhet for å beregne aktsomhet for radon, er områder klassifisert som «usikker aktsomhet». Alunskifer er tilknyttet forhøyde radonkonsentrasjoner. Områder hvor det finnes alunskifer er klassifisert som «særlig høy aktsomhet». Med å overføre kunnskap fra områder med inneluftmålinger til områder uten inneluftmålinger, er det antatt at radonegenskaper av en geologitype er det samme i hele landet. I praksis kan det forventes noe variasjon i radonegenskaper i polygoner av den samme geologitypen. I tillegg kan det forventes variasjon i radonegenskaper innenfor et polygon.

Tegnforklaring

Radon aktsomhetsområde
■ Moderat til lav

Objekter

Aktsomhetsgrad
Moderat til lav

Tettsteder

Kilde	Statistisk sentralbyrå	Versjon	29.06.2022
-------	------------------------	---------	------------



Om datasettet

Tettsteder er geografiske områder som har en dynamisk avgrensning, og antall tettsteder og deres yttergrenser vil endre seg over tid avhengig av byggeaktivitet og befolkningsutvikling.

Et tettsted er en hussamling med minst 200 bosatte og der avstanden mellom husene normalt ikke skal overstige 50 meter. Les mer om tettsted og fullstendig definisjon her: <http://www.ssb.no/bef tett>.

Tegnforklaring

Tettsteder
Tettsteder

Objekter

Tettstednr	Navn	Innbyggere	Areal
0121	Mysen	6729	4.70784634

Vannkraft, Utbygd og ikke utbygd

Kilde	Norges vassdrags- og energidirektorat	Versjon	22.06.2022
--------------	---------------------------------------	----------------	------------



Om datasettet

Før et vannkraftprosjekt kan søke konsesjon må det være avklart i forhold til Samlet plan. Prosjekter som tidligere har vært behandlet i Samlet plan kan søke konsesjon dersom det er plassert i kategori I. Prosjekter som er plassert i kategori II kan ikke søke konsesjon nå, men kan søke om å flytte prosjektet til kategori I på grunnlag av redusert konflikt eller at lokal motstand er opphørt. Miljøverndepartementet delegerte i 1995 ansvaret for den administrative driften av Samlet plan til Direktoratet for naturforvaltning. Avgjørelser innen Samlet plan gjøres av Miljødirektoratet i samråd med NVE. NVE har ansvar for den teknisk/økonomiske vurderingen av prosjektet og Fylkesmannen uttaler seg angående allmenne interesser.

Tegnforklaring

 Delfelt
 Delfelt

Delfelt vannkraft

Delfeltnavn	Kraftverknavn
LEKUM	Lekum