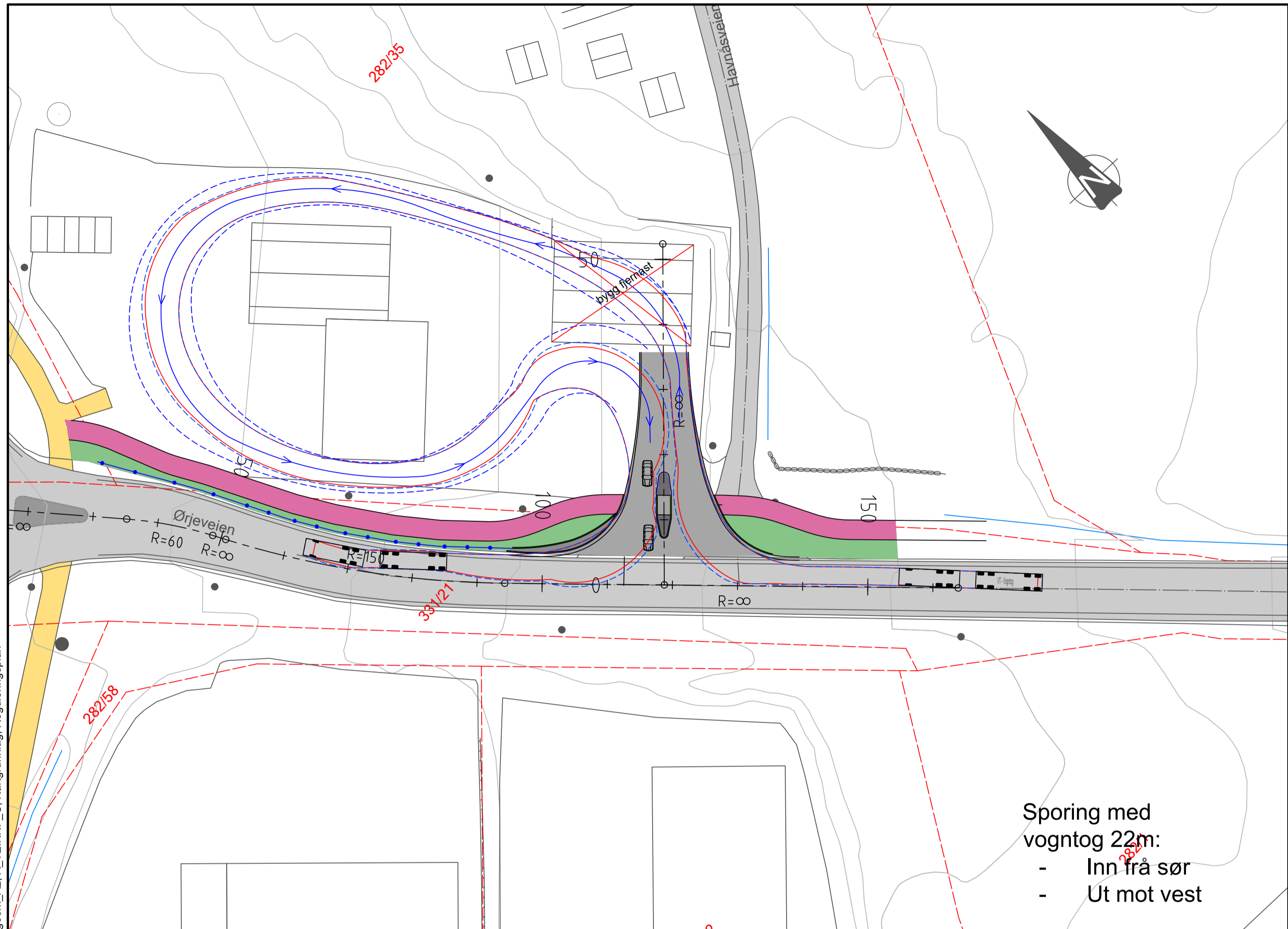
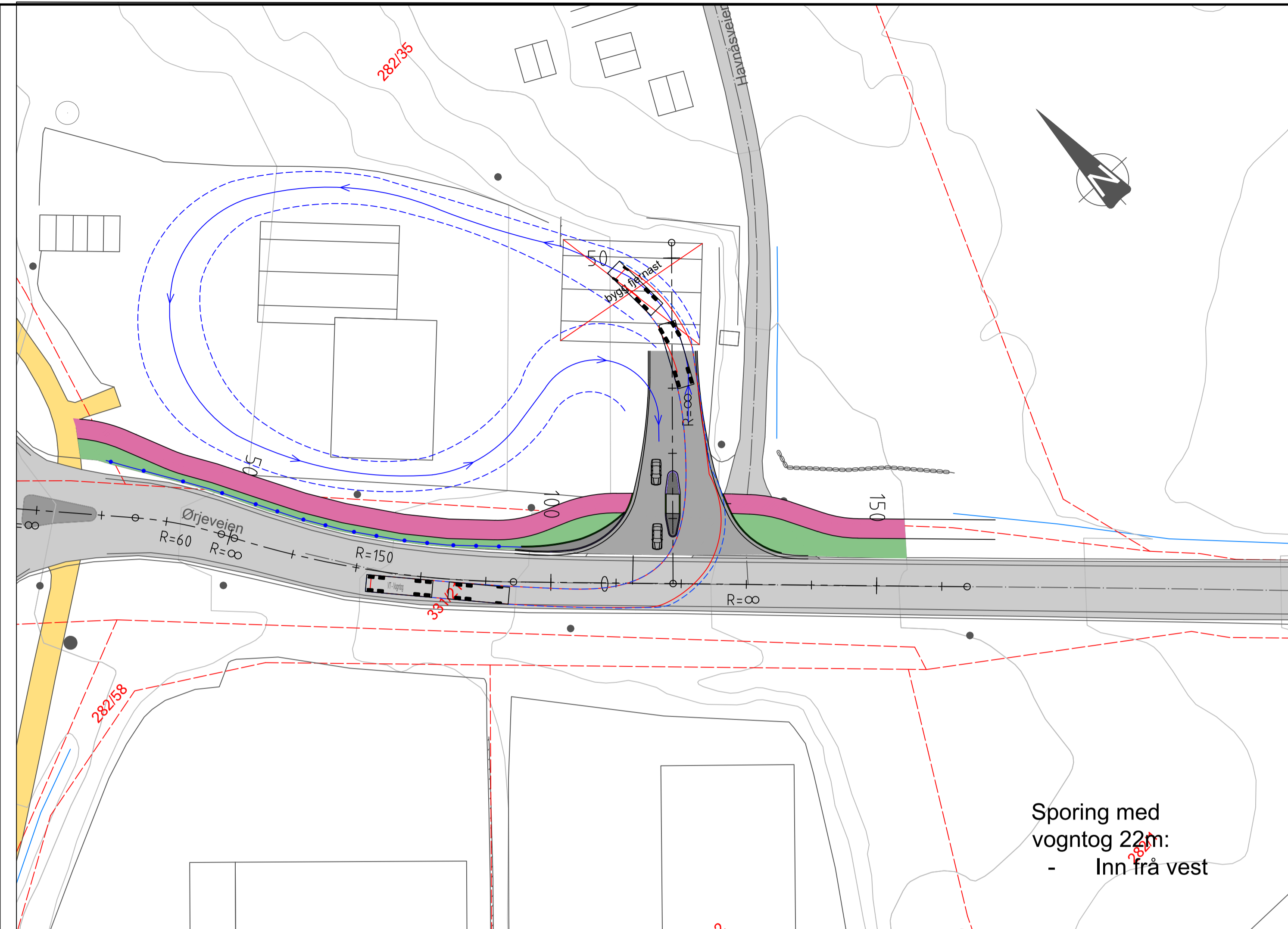


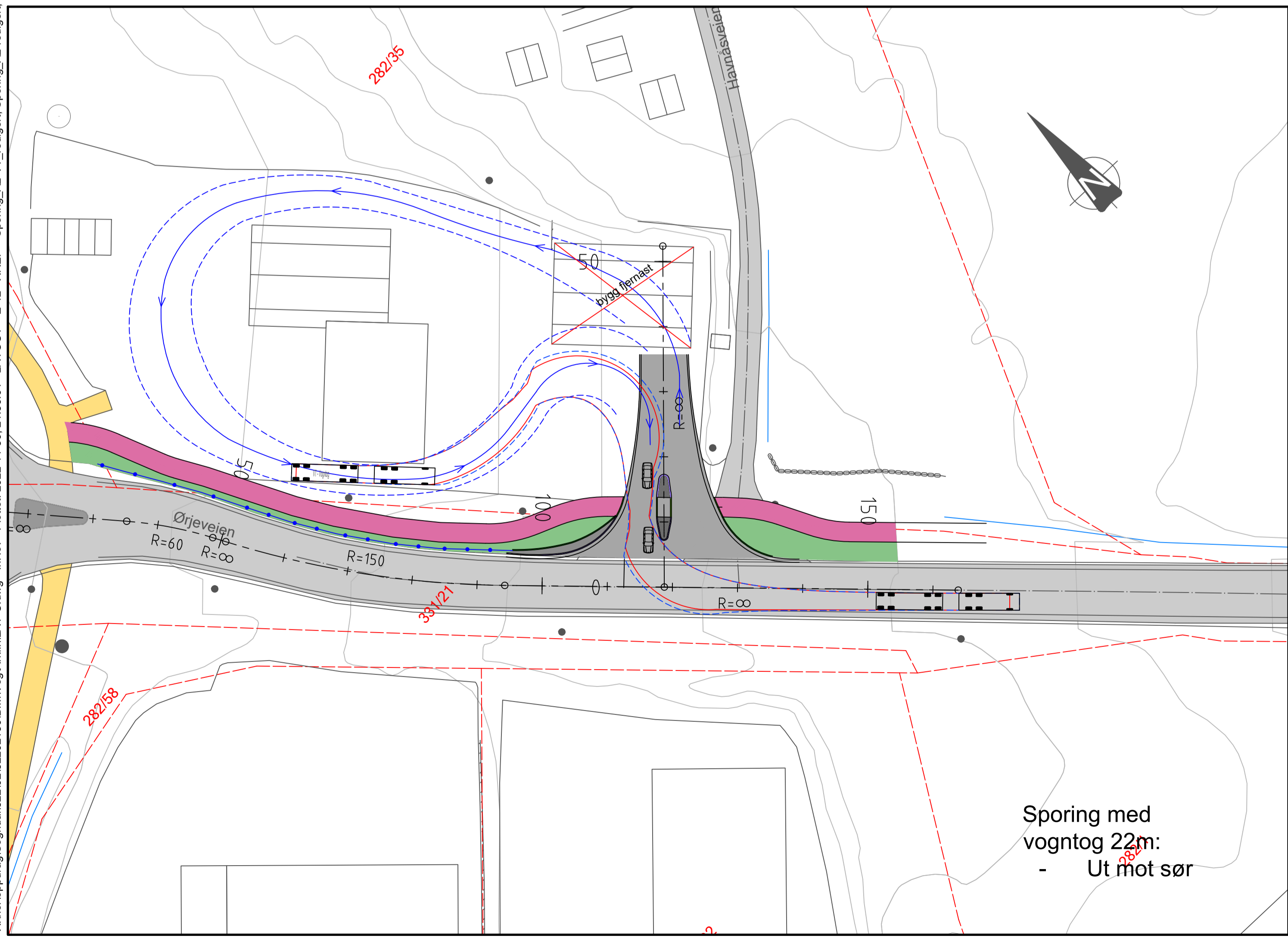
X:\nor\oppdrag\Bogndal\52202130\BIM\veg\A\K\I\LAY\C.dwg - InHov - Plikt: 2022-11-30, 21:56:04 - LAYOUT = E-12 - XREF = Sporing_A2-VT_redigert, Sporing_A2-redigert, _geom_A2_A_Tei\KNF_C_Kartgrunnlag_Reguleringsplan"



Sporing med
 vogntog 22m:
 - Inn fra sør
 - Ut mot vest



Sporing med
 vogntog 22m:
 - Inn fra vest



Sporing med
 vogntog 22m:
 - Ut mot sør

E03	2022-12-02	For godkjenning hos myndigheter	InHov	OlaSoe	OlaSoe
E02	2022-06-14	For godkjenning hos myndigheter	InHov	OlaSoe	OlaSoe
D01	2022-03-17	For godkjenning hos oppdragsgiver	InHov	OlaSoe	OlaSoe
Rev.	Dato	Beskrivelse	Utarbeidet	Fagkontroll	Godkjent

Dette dokumentet er utarbeidet av Norconsult AS som del av det oppdraget som fremgår nedenfor. Opphavsretten tilhører Norconsult AS. Dokumentet må bare benyttes til det formål som oppdragsavtalen beskriver, og må ikke kopieres eller gjøres tilgjengelig på annen måte eller i større utstrekning enn formålet tilsier.

SH Prosjekt AS Målestokk (gjelder A1)
1:500

Ramstad - teknisk plan
 Sporningsanalyse - vogntog 22 meter

	Oppdragsnummer	Tegningsnummer	Revisjon
	52202130	E-12	E03